

Bibliographischer Bildatlas

A. Wolodtschenko



Professor
Viktor O. Schewtschenko
und
seine Publikationen

Dresden
2016

Inhaltsverzeichnis

1. An Stelle eines Vorworts	3
2. Liste der Monographien von Viktor O. Schewtschenko	4
3. Ausgewählte Publikationen (in chronologischer Reihe)	5-12
4. Buchregal von Viktor O. Schewtschenko	13

1. An Stelle eines Vorworts

In diesem Jahr werden es 20 Jahre seit ich Viktor Oleksijowytsch Schewtschenko auf einer geographischen Konferenz in Kiew kennengelernt habe. Es war im Jahr 1996, als ein Gastdozent aus Deutschland an der Kiever National Universität noch auf Russisch ein Vortrag halten konnte. Unsere kreative Zusammenarbeit dauerte bis 2012, als Viktor nach einem dritten Herzinfarkt an seinem Schreibtisch gestorben ist. Er war noch nicht einmal 63 Jahre.

Mit Viktor haben wir viele gemeinsame Projekte zu historischen Karten der Ukraine und in Atlas- und Kartosemiotik umgesetzt. Er war 12 Jahre von 1999 bis 2011 ein aktives Mitglied der ICA Kommission "Theoretische Kartographie" für die Ukraine. Viktor war sehr produktiv, schrieb ca. 400 Artikel und mehr als ein Dutzend Monographien.

Dieser bibliographische Bildatlas wurde auf ausgewählten Publikationen von Viktor Schewtschenko als eine virtuelle Mini-Ausstellung konzipiert und als ein Gedenkbücherregal realisiert.

A. Wolodtschenko

April, 2016

2. Liste der Monographien von Viktor O. Schewtschenko

1. Mediko-geographische Kartierung der Ukraine. Naukova dumka, Kiev, 1994, (in russischer Sprache).
2. Dreimal der Erste. Berühmter Seemann und Geograph Juri Lisiansky. DNVP Kartografia, Kyiv 2003, (in ukrainischer Sprache).
3. Prähistorische Karten der Ukraine. Verlag TU Dresden 2004. (Ko-Autor A.Wolodtschenko, in ukrainischer Sprache).
4. Geheimnisse der Piri Reis Karte. Verlag DKF Winnycia 2005. (Ko-Autor A.Ju.Gordj Jew, in ukrainischer Sprache).
5. Zentrismus und Zentralität in der Geographie. Verlag Nika-Zentr, Kyiv 2006, (in ukrainischer Sprache).
6. Wunderland der Geodarstellungen. Verlag Nika-Zentr, Kyiv 2007, (in ukrainischer Sprache).
7. Kartosemiotik. Mini-Fachwörterbuch. Verlag TU Dresden 2009. (Ko-Autoren: A.Wolodtschenko, N.Poljakowa, in ukrainischer Sprache)
8. Prähistorische Karten der Ukraine. Mini-Atlas. Dresden 20013. (Ko-Autor A.Wolodtschenko, in ukrainischer Sprache).

3.1. Медико-географическое картографирование территории Украины (1994) (Mediko-geographische Kartierung der Ukraine)

Kurzfassung

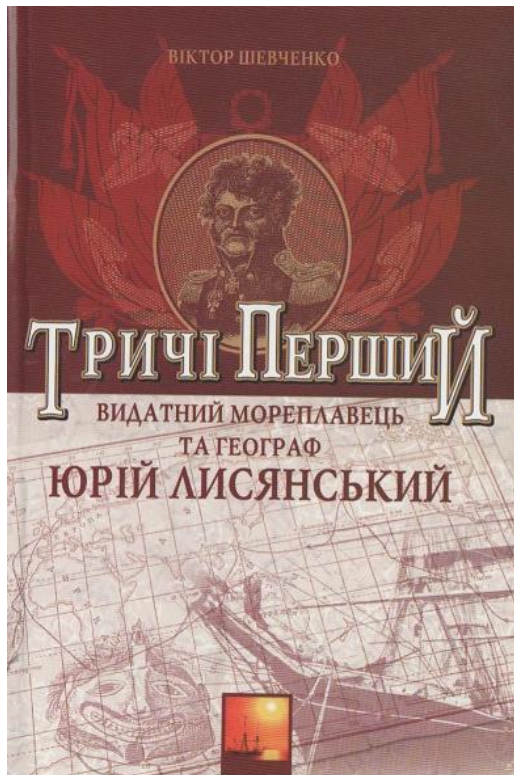
In der Monographie wird die mediko-geographische Kartierung als eine neue Richtung der thematischen Kartographie der Ukraine und eine perspektivische Methode der medizinischen Geographie beschrieben. Die Ergebnisse der Untersuchung vom Autor basieren auf medizinischen und geographischen Karten bzw. Kartenserien sowie speziellen Atlanten von einigen Gruppen von Krankheiten. Das Buch ist für Fachleute geeignet, die sich mit Problemen der Interaktion von Mensch und Natur beschäftigen.



ISBN 5-12-004082-9

3.2. Тричі Перший. Видатний мореплавець та географ Юрій Лисянський (2003)

(Dreimal der Erste. Berühmter Seemann und Geograph
Juri Lisiansky)

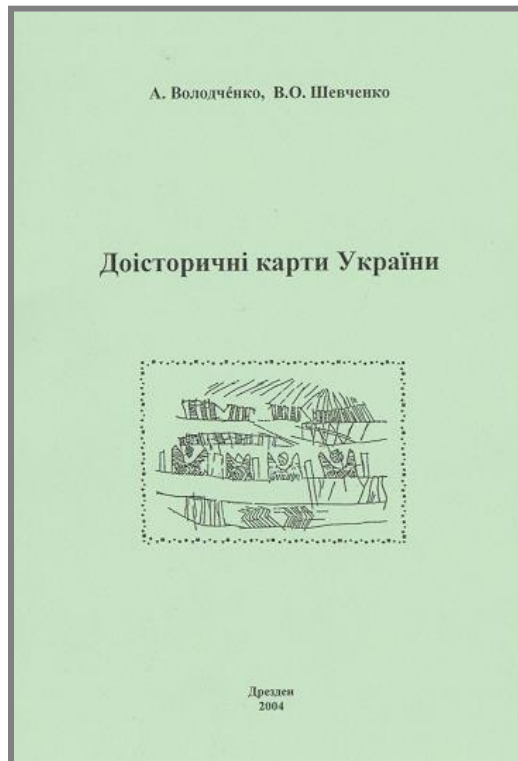


Kurzfassung

Dieses Buch ist ein historischer Bericht über das Leben und Reisen von Juri Fedorowitsch Lisiansky (1773-1837) - des ersten russischen (mit ukrainischer Abstammung) Navigators und Weltreisenden. Es werden seine Aktivitäten als Pionier und Entdecker, Geograph, Kartograph und Ethnologe dargestellt.

ISBN 966-631-363-4

3.3. Доісторичні карти України (2004) (Prähistorische Karten der Ukraine)



Kurzfassung

Die Monographie beschäftigt sich mit einer neuen Thematik der ukrainischen Kartographie – Untersuchungen von prähistorischen Karten. Es werden erste kartenähnliche Darstellungen in der Ukraine analysiert.

Das Buch richtet sich an Kartographen, Kartosemiotiker, Historiker und alle, die sich für die kartosemiotische Geschichte der Ukraine interessieren.

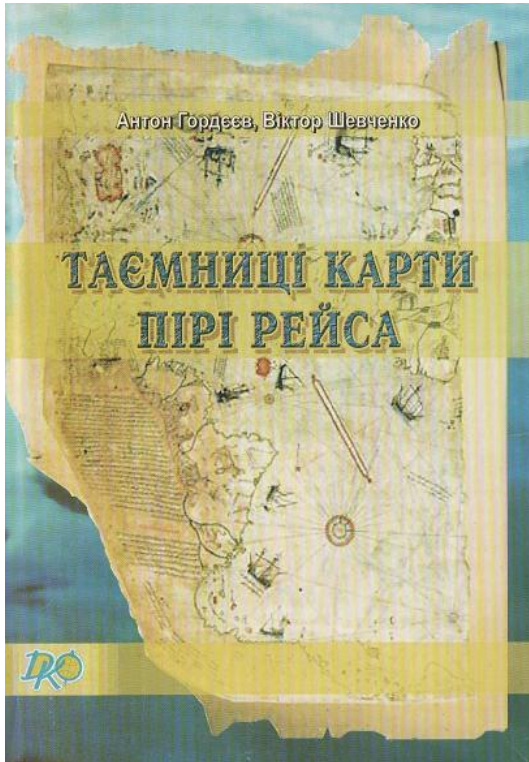
ISBN 3-866005-454-6

3.4. Таємниці карти Пірі Рейса (2005) (Geheimnisse der Piri Reis Karte)

Kurzfassung


Auf der Karte des türkischen Admirals und Kartographen Piri Reis, die mit 1513 Jahre datiert ist, wurden einige Territorien gezeigt, die viel später in der Alten Welt bekannt wurden. So zum Beispiel haben einige Forscher darin die Antarktis gefunden, die im Jahr 1820 entdeckt wurde.

Welche Quellen hat Piri Reis für die Erstellung dieser Karte verwendet? Welche Rolle spielte die Kartographie während der großen geographischen Entdeckungen? Welche Quellen nutzte Ch.Columbus für seine berühmte Reise? Auf diese und andere Fragen versuchen die Autoren des Buches ihre Antworten zu geben.



ISBN 966-7151-52-2

3.5. Центризм та центричність в географії (2006) (Zentrismus und Zentralität in der Geographie)



Kurzfassung

Der zentrische Aufbau von Objekten und Erscheinungen und der Zentrismus als Ansatz für die Wahrnehmung der Welt (die auch die Geographie erforscht) sind verwandte Phänomene. Es werden Beispiele des Zentrismus bezüglich der Entstehung des Konzepts des geographischen Zentrums der Ukraine, der Bestimmungsverfahren der geographischen Zentren, ihrer Funktionen sowie einige Fragen der Kartometrie der Ukraine betrachtet.

ISBN 966-521-391-1

3.6. ДИВОСВІТ ГЕОЗОБРАЖЕНЬ (2007) (Wunderland der Geodarstellungen)



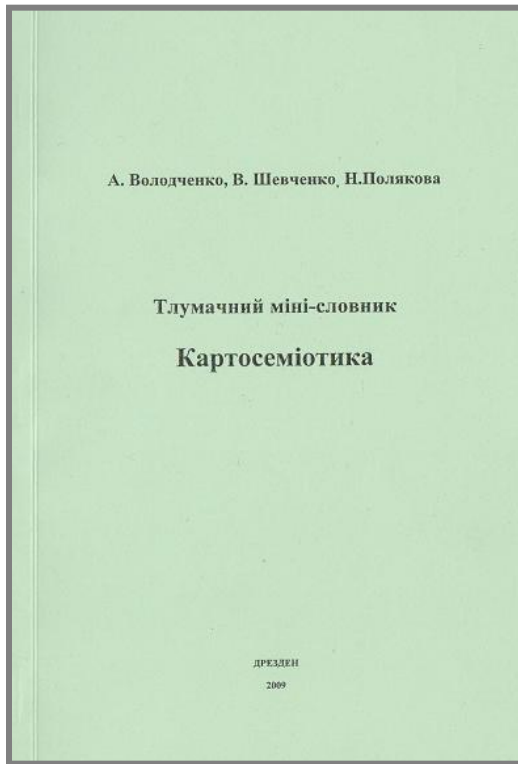
Kurzfassung

Der Autor machte einen Versuch, Beispiele von Geodarstellungen (diverse Karten und kartenverwandte Darstellungen) in verschiedenen Bereichen des menschlichen Lebens und der Tätigkeit zu demonstrieren und zu beschreiben: in der Philatelie, Heraldik, Literatur, Kino, TV, Zeitungen und Zeitschriften, Werbung und so weiter.

Das Buch ist für Geographen verschiedener Spezialisierungen sowie für eine breite Palette von Lesern geeignet.

ISBN 978-966-5221-442-7

3.7. Картосеміотика. Тлумачний міні-словник (2009) (Kartosemiotik. Mini-Fachwörterbuch)



Kurzfassung

Das Mini-Lexikon „Kartosemiotik“ ist die erste Auflage eines derartigen Lexikons in ukrainischer Sprache. Es schließt wichtige Begriffe der kartographischen Semiotik und der Kartographie ein. Das Mini-Lexikon richtet sich an Kartographen und Nichtkartographen, Theoretiker und Praktiker, forschende, lehrende und lernende Auditorien. Es ist nützlich für alle, die sich für die kartographische Semiotik interessieren.

ISBN 978-3-86780-075-5

3.8. Доісторичні карти України. Міні-атлас (2013) (Prähistorische Karten der Ukraine. Mini-Atlas)



Kurzfassung

Der Mini-Atlas wurde der neuen Thematik in der ukrainische Kartographie – den prähistorischen Karten gewidmet und präsentiert ausgewählte Beispiele von diesen Karten.


Der Mini-Atlas richtet sich an Kartographen, Kartosemiotiker, Historiker und alle, die sich für die kartosemiotische Geschichte der Ukraine interessieren.

4. Buchregal von Viktor O.Schewtschenko

Publikationen von Viktor O.Schewtschenko



Publikationen mit Ko-Autoren



Der Bildatlas „Professor Viktor O. Schewtschenko und seine Publikationen“ ist ein bibliographisches Dokument, das als eine Mini-Ausstellung konzipiert wurde. Dabei wurden acht Publikationen ausgewählt, davon sind vier von V.O.Schewtschenko und vier Arbeiten mit Ko-Autoren geschrieben.