

А. Володченко
Библиографический фотоатлас



**Александр Алексеевич Лютый
и его избранные
публикации**

Дрезден
2019

Оглавление

1. О концепции библиографического фотоатласа	3
2. Список избранных публикации А.А. Лютого	4
3. 12 титульных страниц избранных публикации	5-16
4. Виртуальная книжная полка	17
5. Веб-адреса и выходные данные	18

1. О концепции библиографического фотоатласа

Концепция библиографического фотоатласа как виртуальной мини-выставки включает 12 избранных публикации А.А. Лютого (1943-2001), известного советского и русского картографа-географа, доктора географических наук (1990), академика РАН (1992), члена рабочей группы «Map semiotics» (1995-1999) и комиссии «Theoretical cartography» Международной картографической ассоциации (с 1999).

Фотоатлас содержит 12 титульных страниц избранных публикаций (три авторские книги А.А. Лютого и девять книг, изданных в соавторстве) с короткими аннотациями и виртуальную книжную полку.

Фотоатлас как электронный библиографический документ наглядно документирует мини-экспозицию избранных публикаций А.А. Лютого.

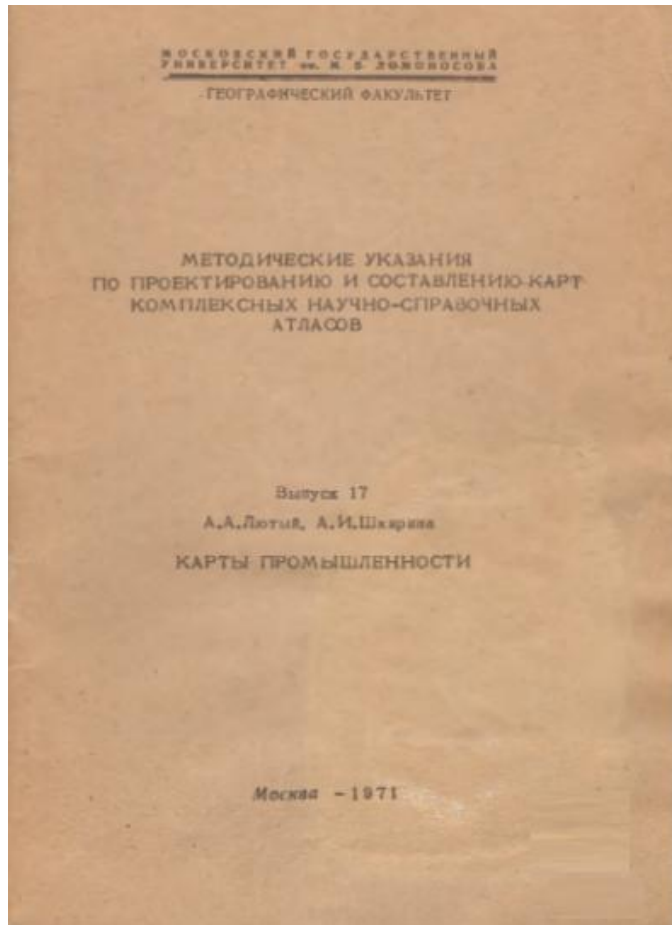
В дрезденской коллекции фотоатласов на сайте:

<https://atlas-semiotics.jimdo.com/bild-atlantothek/> можно ознакомиться с 15 библиографическими фотоатласами на русском, немецком и английском языках. Целью таких фотоатласов является не только документирование, но и научно-популярное распространение накопленных библиографических знаний для самой широкой аудитории.

2. Список избранных публикаций А.А. Лютого

1. Лютый А.А., Шкирина А.И.: Методические указания по проектированию и составлению карт комплексных научно-справочных атласов. МГУ, М., 1971.
2. Лютый А.А. Язык карты. М.: Знание, М., 1981.
3. Гохман В.М., Лютый А.А. (ред.): Картография. Вып.1. Зарубежные концепции и направления исследований. М. 1983.
4. Лютый А.А., Казанцев Н.Н., Платэ А.Н., Суворов А.К.: Проектирование систем знаков тематических карт. М.: ИГАН, 1986.
5. Лютый А.А., Малахова Н.Н.: Аэрокосмическая информация в изучении и картографировании социально-экономических территориальных систем. АН СССР, Ин-т географии. М., 1987.
6. Лютый А.А. Язык карты: сущность, система, функции. Ин-т географии АН СССР, М., 1988.
7. Веденин Ю. А., Лютый А.А., Ельчанинов А.И., Свешников В.В. Культурное и природное наследие России (Концепция и программа комплексного атласа). М.: Российский НИИ культурного и природного наследия, 1995.
8. Комедчиков Н.Н., Лютый А.А.: Экология России в картах: Аннотированный библиографический указатель карт и атласов. М., 1995.
9. Комедчиков Н. Н., Лютый А. А., Нарских Р.С.: Национальная библиография научно-технической литературы по картографии. 1959-1983 гг. Т. 1., М. 1996.
10. Лютый А.А., Комедчиков Н.Н. и др.: Картографическая изученность России (топографические и тематические карты). М.: Ин-т географии РАН, 1999.
11. Лютый А.А., Геворков В.Р., Логинова Л.В. и др.: Атлас Курильских островов. Вопросы разработки и реализации. М., Ин-т географии, 2000.
12. Лютый А.А.: Язык карты: сущность, система, функции. М.: ГЕОС, 2002.

3.1. Методические указания по проектированию ... Вып. 17, Карты промышленности (1971)




В 1970-х годах на географическом факультете МГУ была издана серия методических указаний по проектированию и составлению карт комплексных научно-справочных атласов.

Вып. 17 был посвящен картам промышленности, которые образуют особый раздел, характеризующий территориальное строение и функционирование промышленности, уровень промышленного развития и специализации региона.

Излагаются особенности проектирования и составления карт промышленности для комплексных научно-справочных атласов.


3.2. Язык карты (1981)



В брошюре рассказывается об устройстве и основных функциях языка карты, его возникновении и развитии, а также перспективах дальнейшего изучения.

Рассчитана на специалистов-картографов, географов, геодезистов, на всех, интересующихся вопросами картографии.

3.3. Картография. Зарубежные концепции и направления исследований. Вып. 1 (1983)



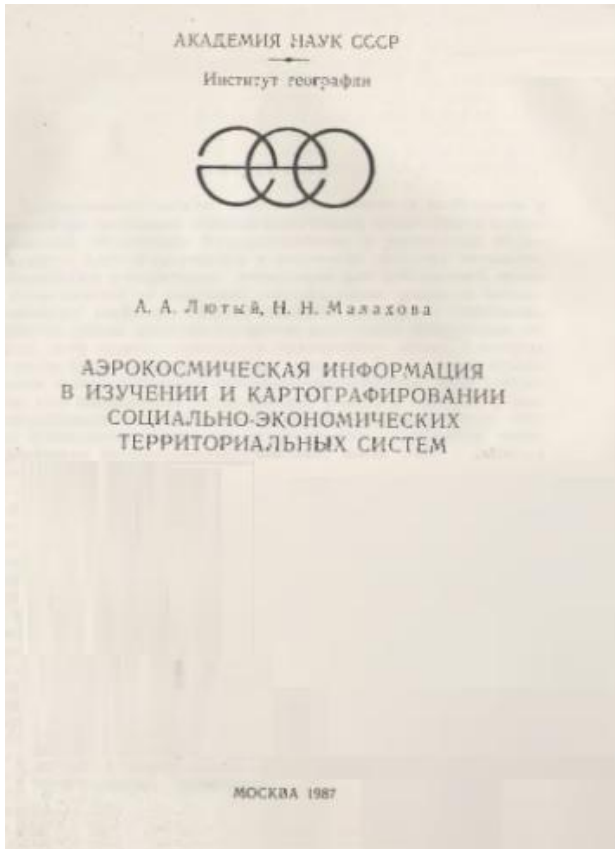
Сборник (выпуск 1) переводных статей знакомит картографов и географов с избранными статьями о зарубежных концепциях и направлениях исследований в картографии 1970-х годов.

3.4. Проектирование систем знаков тематических карт (1986)



В книге излагается новое осмысление картографической знаковой системы как особого языка - языка карты. Рассматриваются основные черты его устройства, грамматика, вводится представление о грамматических ошибках в системе знаков карт. На этой основе анализируются типичные и наиболее распространенные ошибки в тематических картах, разрабатываются теоретические вопросы и методы повышения качества проектирования картографических знаков. Книга предназначена для научных работников и специалистов практиков, составляющих и использующих тематические карты.

3.5. Аэрокосмическая информация в изучении и картографировании социально-экономических территориальных систем (1987)



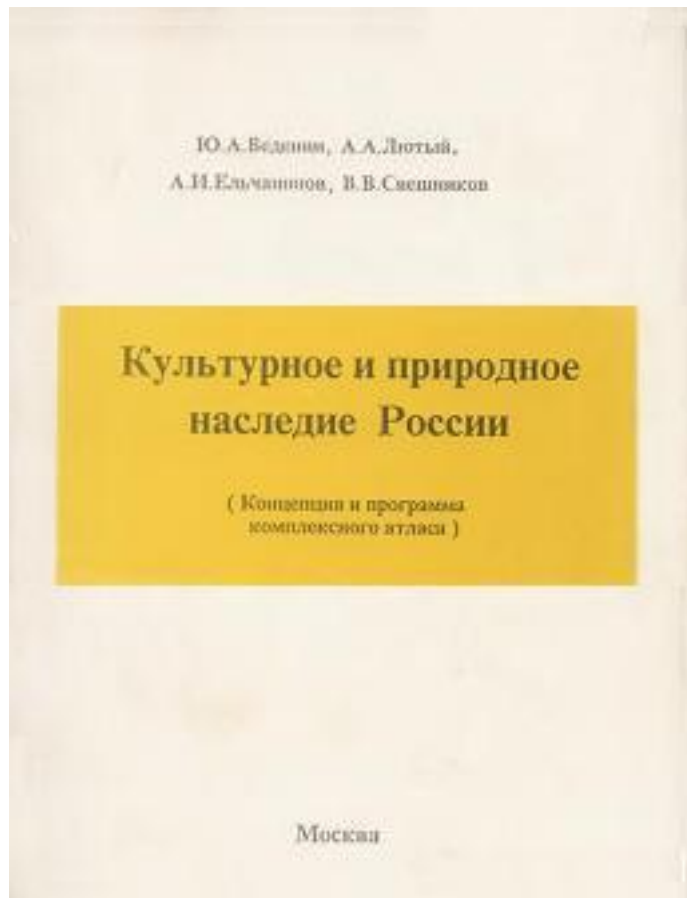
В книге представлены результаты теоретических, методических и экспериментальных исследований авторов по применению материалов аэрокосмических съемок при изучении и картографировании социально-экономических территориальных систем. Рассматриваются особенности аэрокосмических материалов как источников данных о морфологии, структуре, состоянии и развитии этих систем, направления и задачи их изучения, принципы и методы дешифрирования, а также дешифрировочные признаки систем микротерриториального, сублокального, локального, субрегионального и регионального уровней. Описываются методы создания карт социально-экономического содержания.

3.6. Язык карты: сущность, система, функции (1-е изд., 1988)



В книге излагаются результаты исследований картографической знаковой системы - языка карты. Рассматриваются основные черты устройства языка карты, структура двуединой (подязык I и подязык II) системы знаков, семиотические аспекты и основные функции. Выдвигается новая концепция картографии - картономия как система наук, в основе которой лежит теория языка карты.

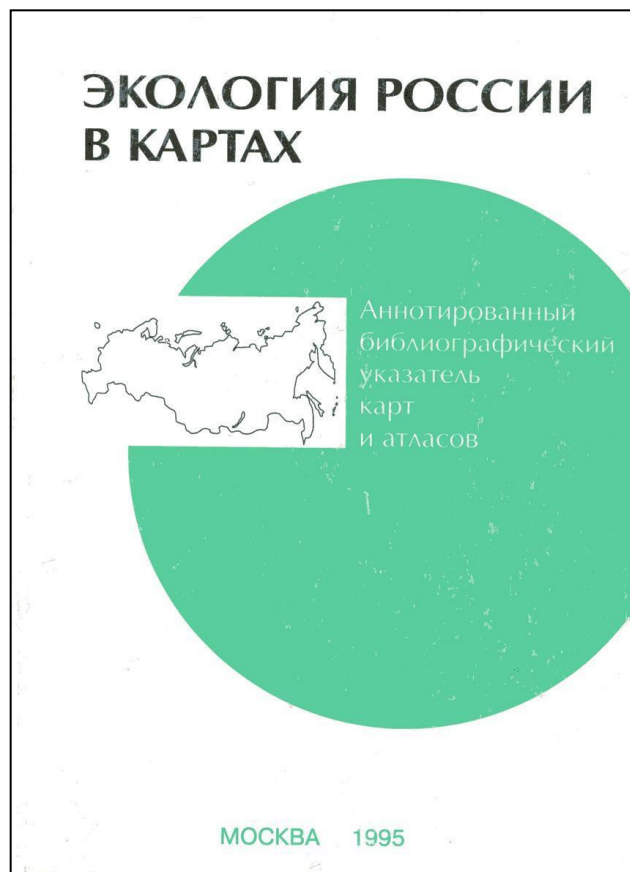
3.7. Культурное и природное наследие России (Концепция и программа комплексного атласа) (1995)



Излагаются основные положения концепции и программа фундаментального комплексного Атласа культурного и природного наследия России. Рассматриваются назначение, цели и задачи Атласа, формы его реализации, формат, масштабы, проекции и компоновки карт, структура и содержание произведения, источники и материалы для составления карт.

Определяются основные требования и очерчиваются общие контуры банка данных и геоинформационной системы "Наследие" как информационно-технологических сред реализации электронных версий Атласа. Освещается общая схема организации работ по Атласу в рамках специальной Федеральной целевой научно-технической программы.

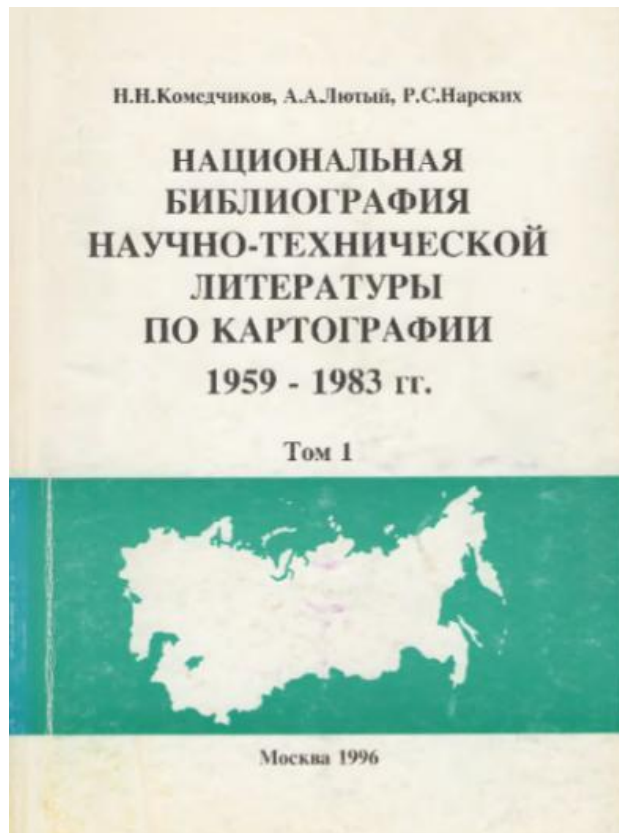
3.8. Экология России в картах: Аннотированный библиографический указатель карт и атласов (1995)



Аннотированный библиографический указатель изданных (с 1970 г.) и рукописных (с 1980 г.) карт и атласов экологического содержания составлен по результатам специальных обследований библиотек, фондов и архивов вузов, научно-исследовательских, проектных и производственных организаций различных министерств и ведомств Российской Федерации, специальной литературы по экологии, географии, геологии, биологии, охране природы и т.п. по состоянию на декабрь 1994 г.

Указатель включает информацию о содержании и местонахождении картографических произведений, систематизированных по тематическому и территориальному признакам.

3.9. Национальная библиография ... (1996)



Национальная библиография научно-технической литературы по картографии содержит систематизированный по тематике и алфавиту список литературы по всем вопросам картографии, опубликованной в СССР за 25 лет с 1959 по 1983 г. на всех языках народов СССР и на иностранных языках. Важная составная часть и продолжение опубликованных ранее библиографических указателей литературы по картографии.

Библиография предназначена для научных работников, преподавателей и учащихся вузов, а также специалистов-практиков как в области картографии, так и вне ее, для всех тех, кто создает карты и атласы, интересуется прошлым, настоящим и будущим отечественной картографии.

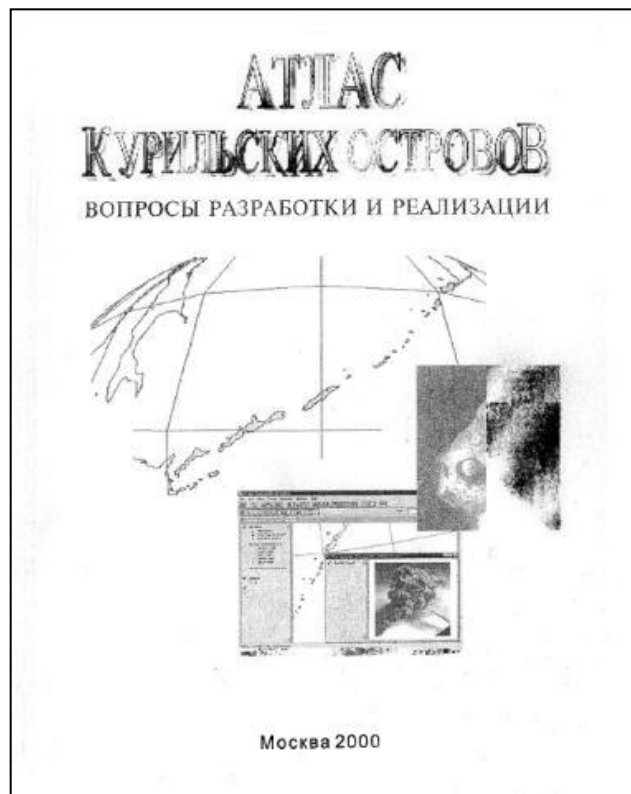
3.10. Картографическая изученность России (топографические и тематические карты) (1999)



В книге подводятся итоги картографирования и картографической изученности России по основным направлениям и отраслям топографического, общегеографического и тематического картографирования по состоянию на середину - конец 1990-х гг. Также освещаются вопросы применения и назначения карт, классификации, методы составления, прилагаются перечни основных учреждений - центров создания и хранения карт с кратким историческим экскурсом по отдельным отраслям картографирования.

Книга будет полезна картографам и географам, ученым и специалистам отраслей науки и практики, связанных с созданием и использованием карт.

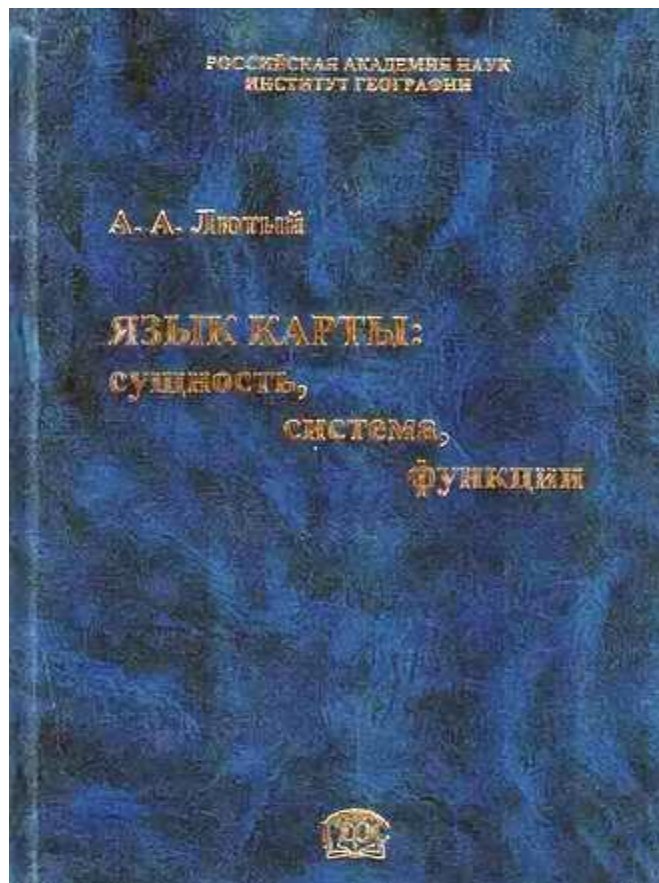
3.11. Атлас Курильских островов. Вопросы разработки и реализации (2000)



В книге описываются результаты поисковых, проектных и экспериментально - методических работ по комплексному научно-справочному Атласу Курильских островов, основные положения концепции атласа, цели и задачи его создания, формы его реализации (полиграфическая, электронная), перечень и содержание карт и других материалов, вопросы информационного, организационного и правового обеспечения работ по атласу.

Книга адресована разработчикам комплексных картографических произведений, широкому кругу картографов и географов.



3.12. Язык карты: сущность, система, функции (2-е изд., 2002)



В книге излагаются результаты исследований картографической знаковой системы - языка карты. Рассматриваются основные черты устройства языка карты, структура двуединой (подъязык I и подъязык II) системы знаков, семиотические аспекты и основные функции. Выдвигается новая концепция картографии - картономия как система наук, в основе которой лежит теория языка карты.

4. Виртуальная книжная полка

Авторские книги А.А. Лютого



Книги, написанные в соавторстве



5. Веб-адреса и выходные данные

<http://istgeodez.com/lyutyiy-aleksandr-alekseevich/>

https://ru.wikipedia.org/wiki/Лютый,_Александр_Алексеевич

<https://atlas-semiotics.jimdo.com/>

Володченко А.

Александр Алексеевич Лютый и его избранные публикации

Библиографический фотоатлас

Дрезден 2019