

А. Володченко
Библиографический фотоатлас



**Николай Николаевич Комедчиков
и его избранные
публикации**

Дрезден
2019

Оглавление

1. О концепции библиографического фотоатласа	3
2. Список избранных публикации Н.Н. Комедчикова	4
3. 7 титульных страниц избранных публикации	5-11
4. Виртуальная книжная полка	12
5. Веб-адреса и выходные данные	13

1. О концепции библиографического фотоатласа

Николай Николаевич Комедчиков (1959-2011), известный российский картограф-географ, к.г.н., зав. лабораторией картографии Института географии РАН (с 2002), соавтор 7 коллективных монографий и Национального атласа России, автор более 60 карт, член международных комиссий по теории картографии (с 2001) и по истории картографии (с 2003) Международной картографической ассоциации.

В ноябре этого года Николаю Николаевичу Комедчикову исполнилось бы 60 лет. Данный библиографический фотоатлас посвящен замечательному картографу Н.Н. Комедчикову и реализуется как юбилейный библиографический документ, который включает 7 избранных публикаций (титульные страницы) с короткими аннотациями и виртуальную книжную полку.

В дрезденской коллекции фотоатласов на конец 2018 г. на сайте: <https://atlas-semiotics.jimdo.com/bild-atlantothek/> можно ознакомиться с 15 библиографическими фотоатласами на русском, немецком и английском языках. Целью таких фотоатласов является не только документирование, но и научно-популярное распространение накопленных библиографических знаний для самой широкой аудитории.

2. Список избранных публикаций Н.Н. Комедчикова

1. Комедчиков Н.Н., Лютый А.А.: Экология России в картах: Аннотированный библиографический указатель карт и атласов. М., 1995.
2. Комедчиков Н. Н., Лютый А. А., Нарских Р.С.: Национальная библиография научно-технической литературы по картографии. 1959-1983 гг. Т. 1., М. 1996.
3. Комедчиков Н. Н., Лютый А. А., Нарских Р.С.: Национальная библиография научно-технической литературы по картографии. 1959-1983 гг. Т. 2., М. 1997.
4. Комедчиков Н. Н., Лютый А. А., Нарских Р.С.: Национальная библиография научно-технической литературы по картографии. 1959-1983 гг. Т. 3., М. 1997.
5. Асоян Д.С., Комедчиков Н.Н., Январёва Л.Ф. и др.: ArcAtlas "Our Earth" = [Электронный атлас "Наша Земля"]: Интерпретация и аннотации к космическим изображениям и картам континентов. CD-ROM, Redlands: 1997.
6. Лютый А.А., Комедчиков Н.Н. и др.: Картографическая изученность России (топографические и тематические карты). М.: Ин-т географии РАН, 1999.
7. Лютый А.А., Геворков В.Р., Логинова Л.В., Комедчиков Н.Н. и др.: Атлас Курильских островов. Вопросы разработки и реализации. М., Ин-т географии, 2000.

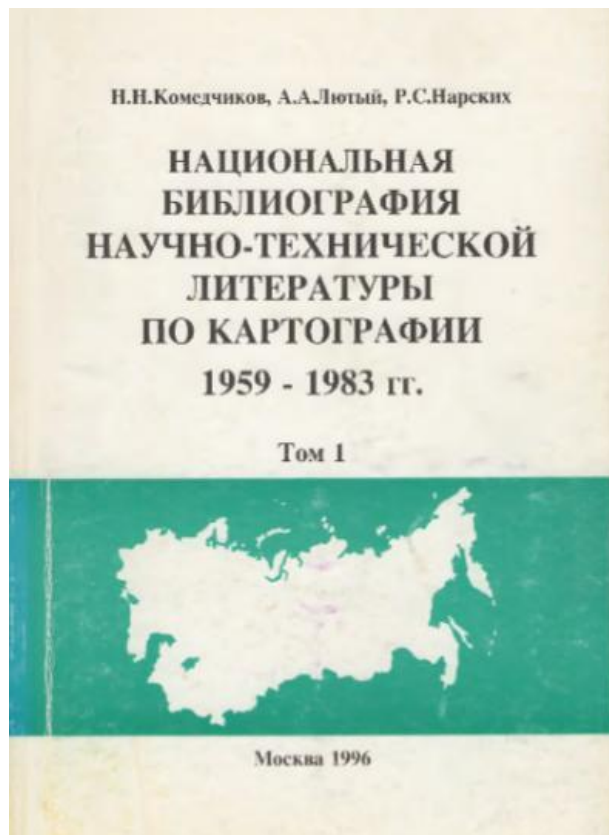
3.1. Экология России в картах: Аннотированный библиографический указатель карт и атласов (1995)



Аннотированный библиографический указатель изданных (с 1970 г.) и рукописных (с 1980 г.) карт и атласов экологического содержания составлен по результатам специальных обследований библиотек, фондов и архивов вузов, научно-исследовательских, проектных и производственных организаций различных министерств и ведомств Российской Федерации, специальной литературы по экологии, географии, геологии, биологии, охране природы и т.п. по состоянию на декабрь 1994 г.

Указатель включает информацию о содержании и местонахождении картографических произведений, систематизированных по тематическому и территориальному признакам.

3.2. Национальная библиография ... Том 1 (1996)



Национальная библиография научно-технической литературы по картографии содержит систематизированный по тематике и алфавиту список литературы по всем вопросам картографии, опубликованной в СССР за 25 лет с 1959 по 1983 г. на всех языках народов СССР и на иностранных языках. Важная составная часть и продолжение опубликованных ранее библиографических указателей литературы по картографии.

Библиография предназначена для научных работников, преподавателей и учащихся вузов, а также специалистов-практиков как в области картографии, так и вне ее, для всех тех, кто создает карты и атласы, интересуется прошлым, настоящим и будущим отечественной картографии.

3.3. Национальная библиография ... Том 2 (1997)



Национальная библиография научно-технической литературы по картографии содержит продолжение систематизированного по тематике и алфавиту списка литературы по картографированию природных явлений, опубликованной в СССР за 25 лет с 1959 по 1983 г. на всех языках народов СССР и на иностранных языках.


Библиография предназначена для научных работников, преподавателей и учащихся вузов, а также специалистов-практиков как в области картографии, так и вне ее, для всех тех, кто создает карты и атласы, интересуется прошлым, настоящим и будущим отечественной картографии.

3.4. Национальная библиография ... Том 3 (1997)



Третий том включает библиографию по картографированию общественных явлений: населения, медико-географическому, этнографическому, лингвистическому. Большие разделы посвящены экономико-географическому картографированию, картографированию социальной инфраструктуры, специальному картографированию, составлению, обновлению и оформлению карт, изданию карт, атласов, рельефных карт и глобусов, организации и экономике картографического производства, авторству в картографии, автоматизации в картографии, аэрокосмическому картографированию, картографическому образованию и преподаванию картографии в школе, информационной деятельности в картографии, связям картографии с другими науками и областями деятельности. Выделен раздел: юбилейные даты. Включает дополнения к 1 и 2 томам.

3.5. Интерпретация и аннотации к космическим изображениям и картам континентов (1997)



Электронный атлас "Наша Земля" на компакт-диске CD-ROM включал более 40 картографических сюжетов, объединенных в шесть крупных тематических разделов - общество, социальная инфраструктура, ресурсы, литосфера, гидросфера и атмосфера, и был дополнен отдельным приложением по интерпретации и аннотации космических изображений и карт континентов.

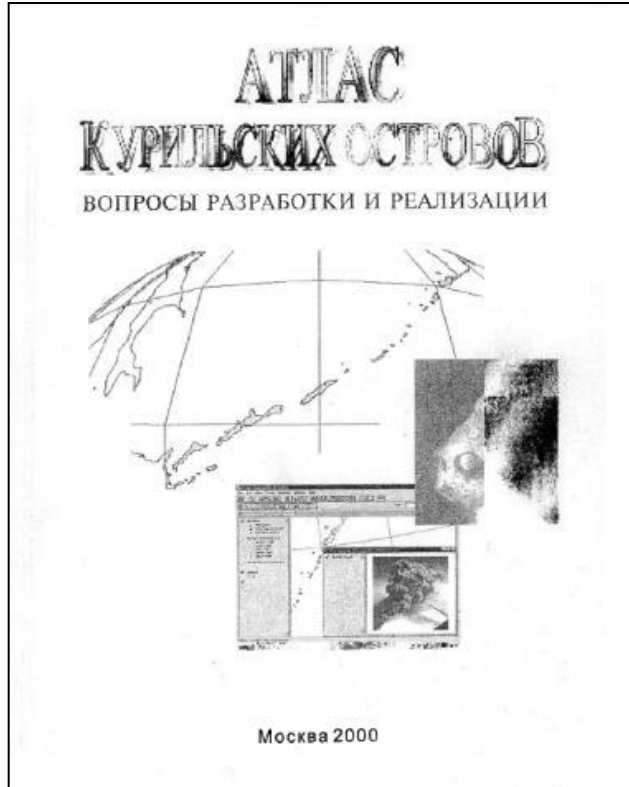
3.6. Картографическая изученность России (топографические и тематические карты) (1999)



В книге подводятся итоги картографирования и картографической изученности России по основным направлениям и отраслям топографического, общегеографического и тематического картографирования по состоянию на середину - конец 1990-х гг. Также освещаются вопросы применения и назначения карт, классификации, методы составления, прилагаются перечни основных учреждений - центров создания и хранения карт с кратким историческим экскурсом по отдельным отраслям картографирования.

Книга будет полезна картографам и географам, ученым и специалистам отраслей науки и практики, связанных с созданием и использованием карт.

3.7. Атлас Курильских островов. Вопросы разработки и реализации (2000)



В книге описываются результаты поисковых, проектных и экспериментально - методических работ по комплексному научно-справочному Атласу Курильских островов, основные положения концепции атласа, цели и задачи его создания, формы его реализации (полиграфическая, электронная), перечень и содержание карт и других материалов, вопросы информационного, организационного и правового обеспечения работ по атласу.

Книга адресована разработчикам комплексных картографических произведений, широкому кругу картографов и географов.

4. Виртуальная книжная полка

Книги Н.Н. Комедчикова , написанные в соавторстве



5. Веб-адреса и выходные данные

https://ru.wikipedia.org/wiki/Комедчиков_Николай_Николаевич

<http://istgeodez.com/komedchikov-nikolay-nikolaevich>

<https://atlas-semiotics.jimdo.com/>

Володченко А.

Николай Николаевич Комедчиков и его избранные публикации

Библиографический фотоатлас

Дрезден 2019