

А. Володченко  
Библиографический фотоатлас



**Избранные публикации  
Л.С. Багрова  
(Leo Bagrow)**

Дрезден  
2017

# Оглавление

1. О концепции атласа	3
2. Список избранных публикации Л.С. Багрова (Leo Bagrow)	4
3. 14 титульных страниц избранных публикации	5-18
4. Виртуальная книжная полка	19
5. Выходные данные	20

# 1. О концепции атласа

Концепция библиографического фотоатласа как виртуальной мини-выставки включает 14 избранных публикации Л.С. Багрова (Лео Багрова), известного русско-шведского ученого, историка картографии, гидрографа, коллекционера старинных карт и атласов, сооснователя и редактора международного ежегодника «Imago Mundi» (1935-1957), дворянина, лейтенанта российского Императорского флота (1905-1917).

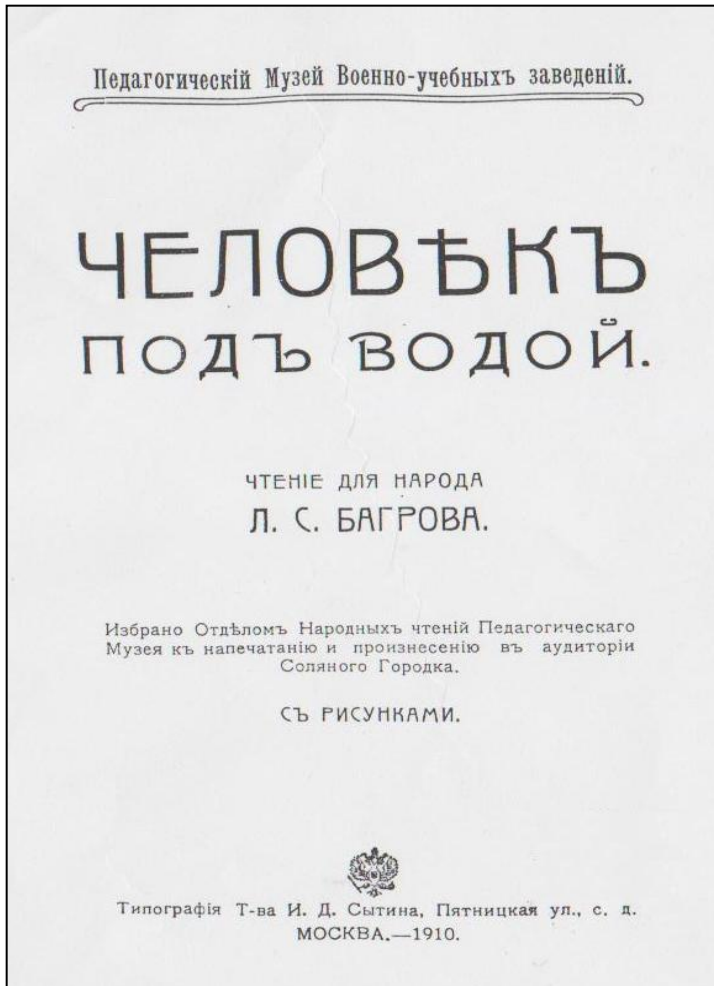
Фотоатлас содержит 14 титульных страниц избранных публикаций (10 книг, ежегодник и два сборника) с короткими аннотациями и виртуальную книжную полку. Как электронный библиографический документ он наглядно документирует мини-экспозицию избранных публикаций Л.С. Багрова.

В дрезденской коллекции фотоатласов (BildAtlasThek) на авторском сайте: <https://atlas-semiotics.jimdo.com/bildatlasthek/> можно ознакомиться с 15 библиографическими фотоатласами на русском, немецком и английском языках, которые формируют серию “Книжное наследие в фотоатласах”.

## 2. Список избранных публикаций Л.С. Багрова (Leo Bagrow)

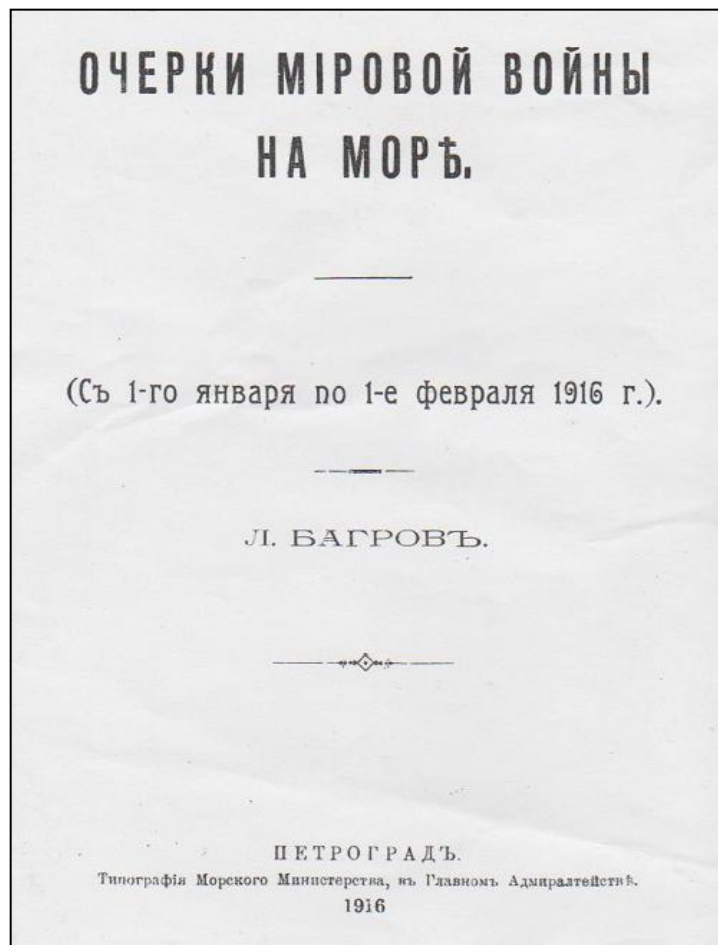
1. Человек под водой. С-Петербургский Педагогический Музей Военно-учебных заведений. Москва 1910.
2. Очерки мировой войны на море. Морской сборник. – Петроград 1916.
3. История географической карты. Очерк и указатель литературы. Петроград 1917
4. История географии (пособие к лекциям). Петроград 1917.
5. Структура предпринимательских организаций. Берлин 1923
6. Статьи и материалы. Из чтения в кружке любителей русской старины. Берлин 1932.
7. IMAGO MUNDI. Berlin/London 1935-1939, (Jahrbuch/Yearbook).
8. IMAGO MUNDI. Leiden/Stockholm 1947-1957, (Yearbook).
9. Geschichte der Kartographie. Berlin 1951.
10. The „Atlas of Siberia“ of Semyon U. Remizov. s-Gravenhage, 1958.
11. A history of the cartography of Russia up to 1600. Edited by Henry W. Castner. Ontario 1975
12. A history of the russian cartography up to 1800. Edited by Henry W. Castner. Ontario 1975
13. История картографии. Москва 2004
14. История русской картографии. Москва 2005

### 3.1. Человек под водой (1910)



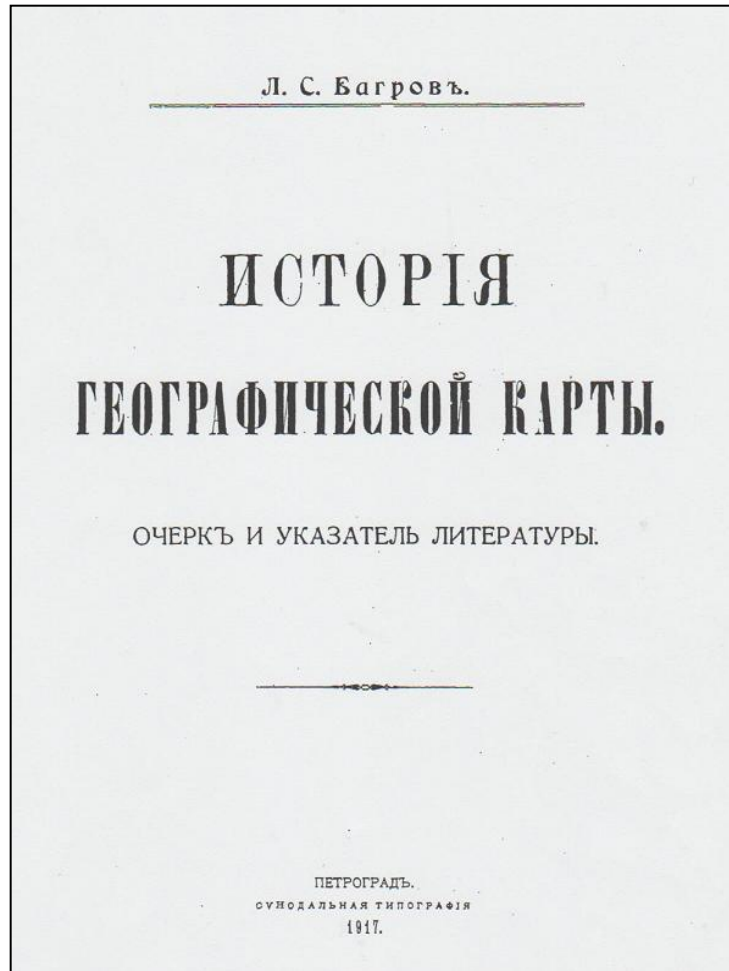
Одна из первых небольших книг подпоручика Л.С. Багрова, подготовленная и изданная в Педагогическом музее Военно-учебных заведений во время второго этапа службы на флоте (1908-1912 гг.). Лекция Л.С. Багрова по водолазной тематике со списком 26 рисунков для проекционного фонаря. Предназначена для широкого круга читателей (чтение для народа).

## 3.2. Очерки мировой войны на море. (1916)



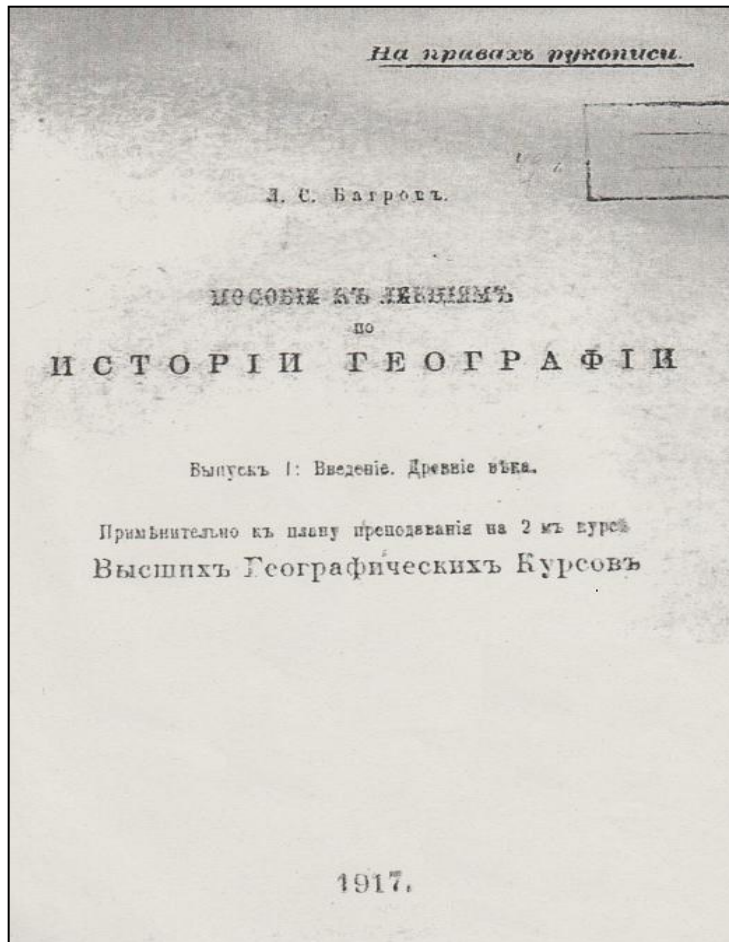
Сборник статей по военно-морской тематике, подготовленная и изданная подпоручиком Л.С. Багровым во время третьего этапа службы на флоте (1914-1917 гг.)

### 3.3. История географической карты (1917)



Уникальный библиографический указатель (картографическая историография по истории географической карты) был составлен на основе библиотеки шведского исследователя Арктики барона А. Е. Норденшельда. Указатель включал очерк и 1881 название книг и статей по истории картографии и географии с начала XVII в. по 1912 г. Список источников включал 160 русских и 1721 иностранных названий. Библиографический указатель был издан в 1917 г. в Петрограде.

### 3.4. История географии (1917)



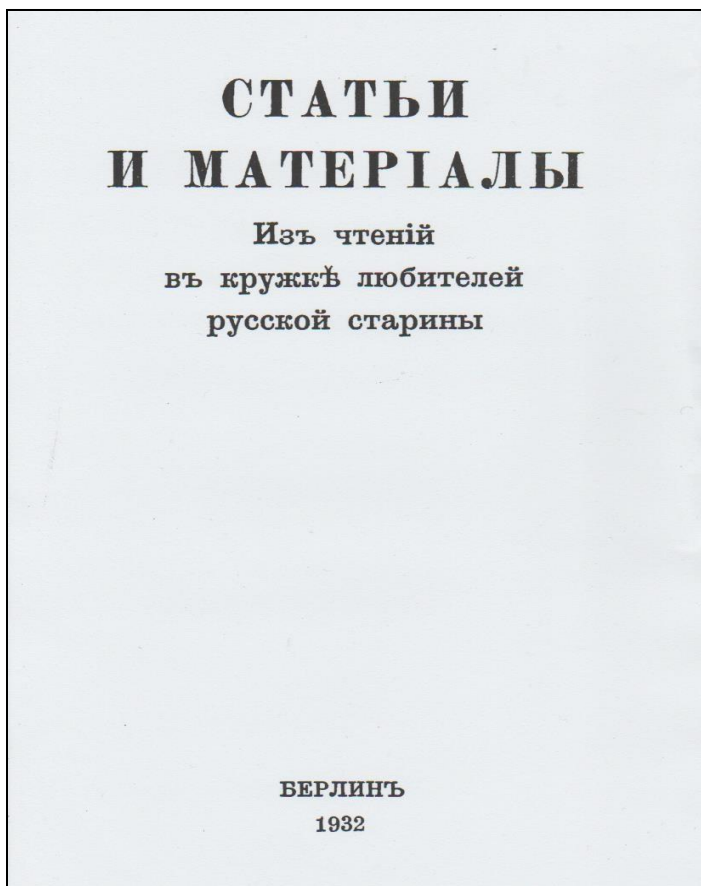
Рукописное издание (Вып. 1, Введение. Древние века) пособия к лекциям по истории географии на 2 втором курсе Высших Географических Курсов в Петрограде. Пособие было издано в 1917 г. в Петрограде.

### 3.5. Структура предпринимательских организаций (1923)



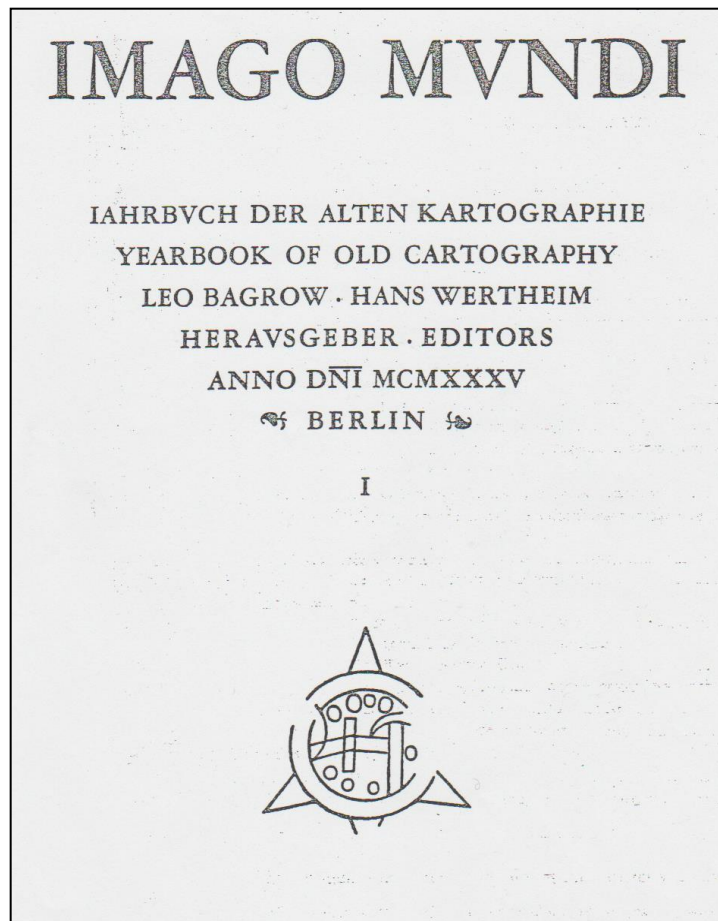
Первая небольшая книга Л.С. Багрова в эмиграции в Берлине о структуре предпринимательских организаций отражает личный опыт автора в частном секторе.

### 3.6. Статьи и материалы Из чтения в кружке любителей русской старины (1932)



В 1932 г. в Берлине Л.С. Багров издает сборник статей по изучению памятников русской старины и материалы по истории русской культуры.

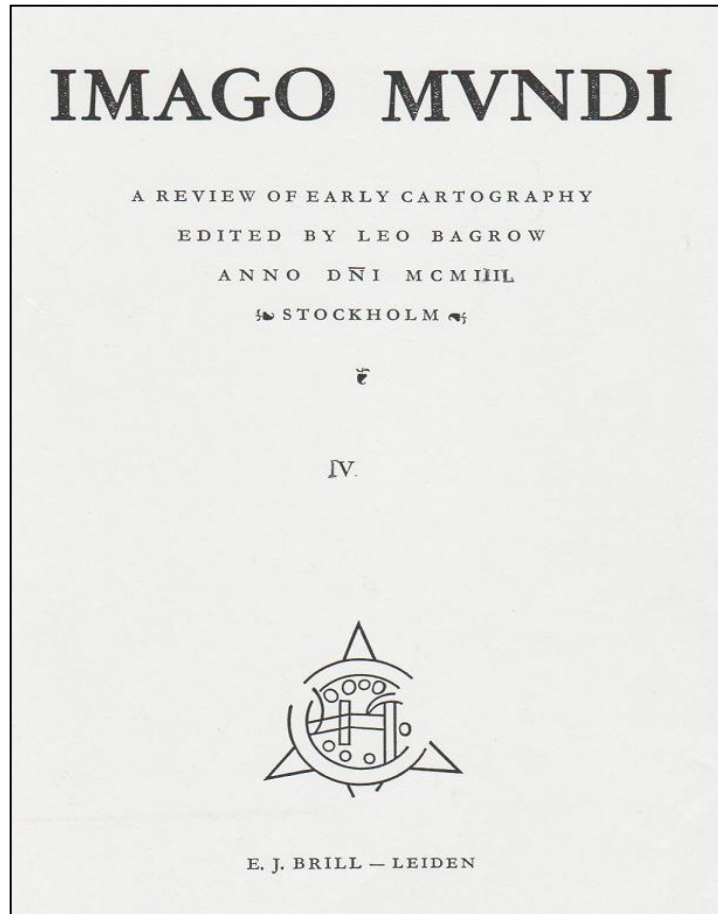
### 3.7. IMAGO MUNDI 1-3 (1935-1939)



IMAGO MUNDI (лат. "Картина мира") – международный ежегодник, периодическое издание по изучению истории карт и картографии.

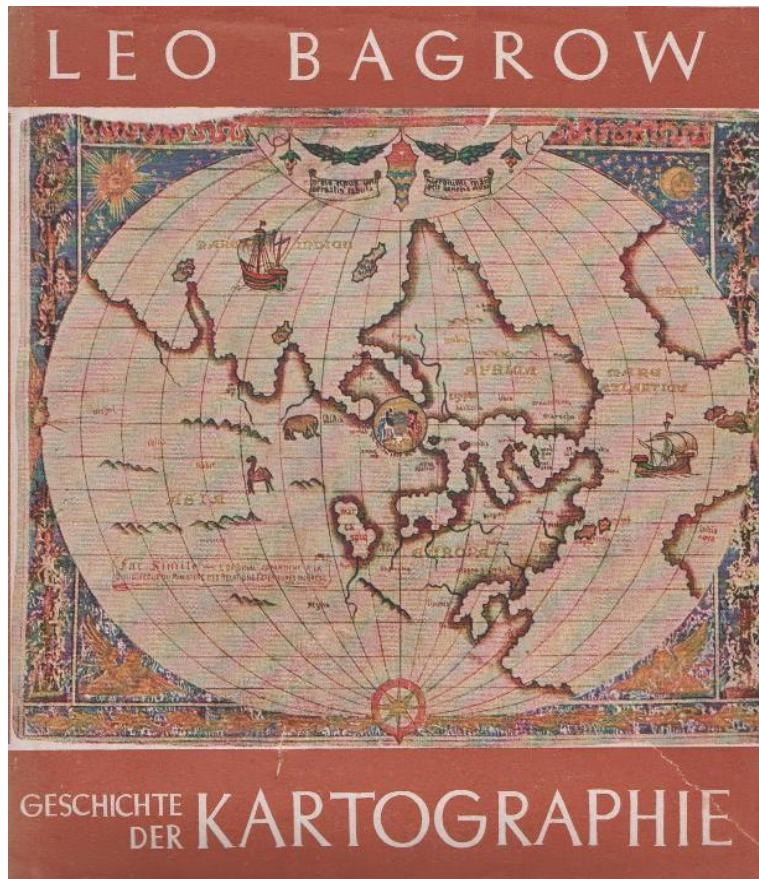
Лео Багров был сооснователем и редактором трех выпусков перед второй Мировой войной. Первый выпуск был подготовлен совместно с сооснователем ежегодника Г. Вертхеймом (Dr. Hans Wertheim) и издан в Берлине в 1935 г. Второй (в 1937 г.) и третий (в 1939 г.) выпуски - совместно с Э. Лайнемом (Dr. Edward Lynam), в Лондоне.

## 3.8. IMAGO MUNDI 4-13 (1947-1956)



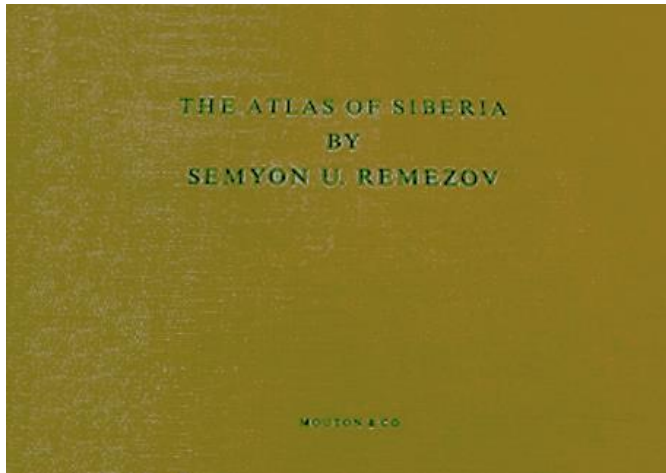
Лео Багров возобновил выпуск IMAGO MUNDI в 1947 г. в шведской столице – Стокгольме, куда он переехал с семьей в апреле 1945 г. В Швеции Лео Багров был редактором 10 выпусков международного ежегодника.

### 3.9. Geschichte der Kartographie (1951)



Книга Лео Багрова на немецком языке „Geschichte der Kartographie“ (История картографии) является одной из самых известных его книг. Она отражает важные этапы развития картографии до середины XVIII века. Содержит список более 1500 картографов, 120 иллюстраций (8 цветных) и 97 черно-белых карт.

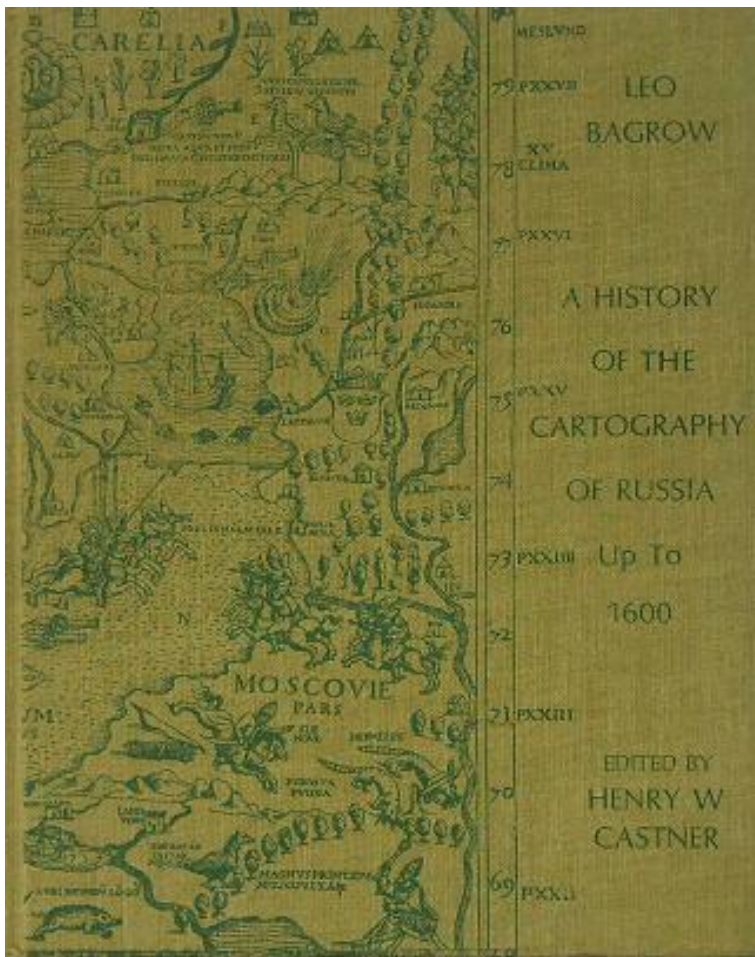
### 3.10. The „Atlas of Siberia“ of Semyon U. Remizov (1958)



The “Atlas of Siberia“ of Semyon U. Remizov (или «Хорографическая чертежная книга») был подготовлен к выпуску (в черно-белом варианте) Лео Багровым в 1957 г. Как приложение IMAGO MUNDI это факсимильное издание увидело свет в 1958 г. в г. Гааге (Голландия) уже после смерти Лео Багорова.

В 2011 г. «Хорографическая чертежная книга» была переиздана в России.

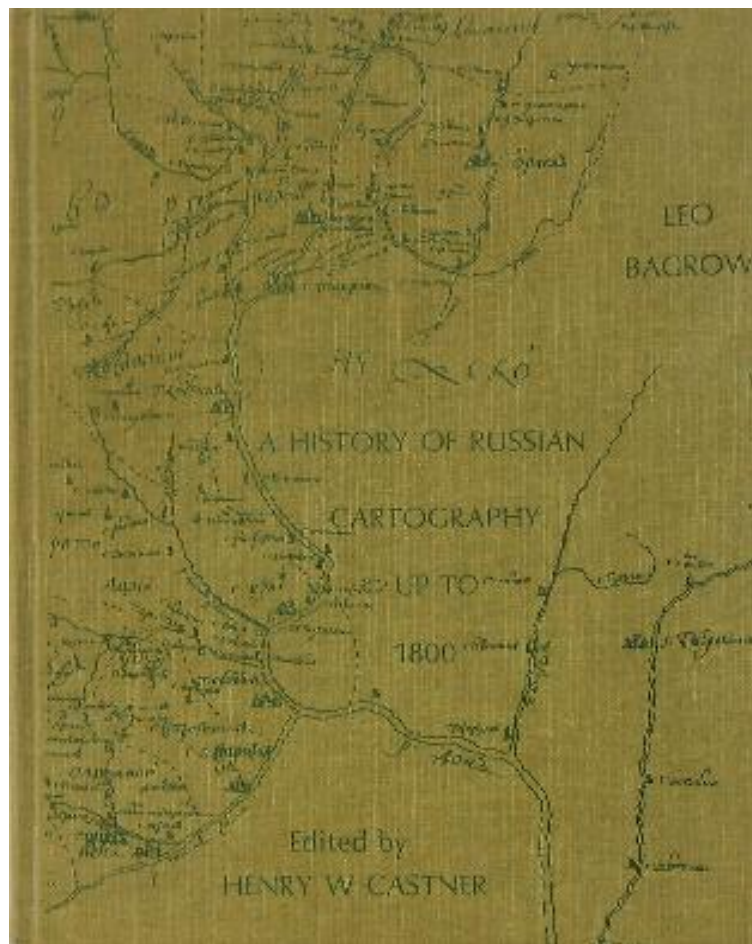
### 3.11. A history of the cartography of Russia up to 1600 (1975)



Первый том книги Лео Багрова “A history of the cartography of Russia up to 1600” (История картографии России до 1600 г.) посвящен картированию территории России европейцами до изобретения печатного станка.

Книга была издана канадским картографом Г. Кастнером (Henry W. Castner) в 1975 г. Перевод рукописи с русского языка выполнен Валерией Буш (Семенова) и Владимиром Крейсбергом.

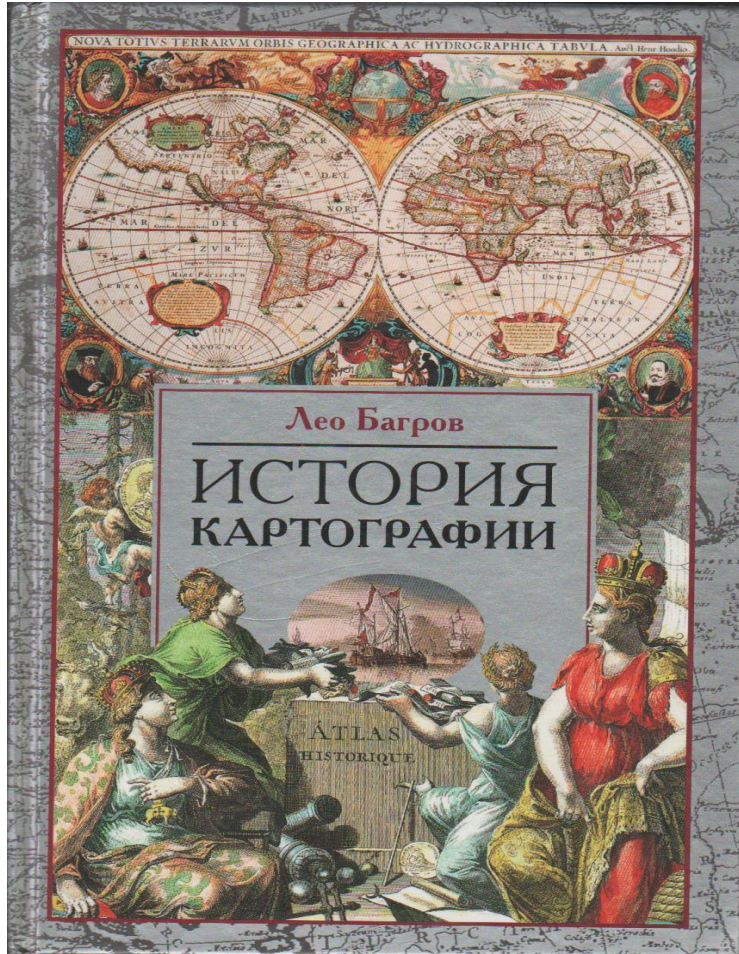
### 3.12. A history of the russian cartography up to 1800 (1975)



Второй том книга Лео Багрова “A history of the cartography of Russia up to 1800” (История картографии России до 1800 г.) отражает развитие русской картографии до 1800 г.

Книга была также издана канадским картографом Г. Кастнером (Henry W. Castner) в 1975 г., перевод рукописи с русского языка выполнен Валерией Буш (Семенова) и Владимиром Крейсбергом.

### 3.13. История картографии (2004)



Одана из самых известных книг Лео Багрова. Книга отражает важные этапы развития картографии до середины XVIII века. Настоящая книга является переводом с английской версии книги (издатель Р.А. Скелтон, 1961 г.), которая в свою очередь была переводом с оригинала на немецком языке (Leo Bagrow, *Geschichte der Kartographie* 1951).

## 3.14. История русской картографии (2005)




Книга отражает важные этапы развития русской картографии до конца XVIII века и состоит из двух частей:

- История картографии России до 1600 г.
- История Российской картографии до 1800 г.


Настоящая версия книги-однотомника является переводом с английской версии двухтомника (1975 г., издатель Г. Кастнер, который не упомянут в книге-однотомнике). Английский двухтомник был в свою очередь переводом с русского языка рукописного оригинала.

# 4. Виртуальная книжная полка

## Книги, изданные при жизни Л.С. Багрова



## Книги, изданные после смерти Л.С. Багрова



## 5. Выходные данные

Володченко А.

**Избранные публикации Л.С. Багрова (Leo Bagrow)**

Библиографический фотоатлас

Дрезден 2017, 20 с.

Der Bildatlas ist ein Bestandteil des virtuellen Museums  
von Leo Bagrow.

The photoatlas is a part of the virtuel museum of Leo Bagrow.

Фотоатлас является составной частью виртуального  
музея Лео Багрова.

Дрезден 2017