

# BILDATLAS



## Der Atlas- und Kartosemiotiker Alexander Wolodtschenko und seine Publikationen

Dresden  
2015

# Inhaltsverzeichnis

1. Zur Konzeption des Bildatlasses als Mini-Exposition von Publikationen	3
2. Liste der Monographien von Alexander Wolodtschneko	4
3. 14 ausgewählte Publikationen (in chronologischer Reihe)	5-19
4. Liste von ausgewählten ubiquitären Bildatlanten	20
5. Über den Autor des Bildatlasses	21

# 1. Zur Konzeption des Bildatlasses als Mini-Exposition von Publikationen

Die Bildatlanten als bibliographische Dokumente und gleichzeitig als Mini-Ausstellungen gehören zum Autorenprojekt, das sich im Rahmen des neuen semiotisch-informationstechnologischen Trends «Iconic Atlassing» bzw. Bild-Atlassing entwickelt. Solche Atlanten dokumentieren und gleichzeitig porträtieren diverse Aktivitäten, Fakten und Daten. Ihre Konzeptionen basieren auf einer atlassemiotischen Architektur als illustrative Miniatlanten für Tablett und Smartphones.

Am Ende des Jahres 2015 entstanden drei bibliographische Bildatlanten:

- Географ Юрий Николаевич Голубчиков и его монографии
- Illustrated Bibliography of the main works by Dr. Abraham Solomonick
- Der Atlas- und Kartosemiotiker Alexander Wolodtschenko und seine Publikationen.

## 2. Liste der Monographien von Alexander Wolodtschneko


1. Matrizenartige Darstellungen und Pixelproblematik. (TU Dresden, Sektion Geodäsie und Kartographie 1988)
2. Rechnergestützte Konstruktion und Gestaltung von Flächenkartogrammen. (TU Dresden, Sektion Geodäsie und Kartographie 1990)
3. Картоязыковые проблемы и картосемиотика. (Дрезден, 1993)
4. Картосемиотика и доисторические карты. (Барнаул/Дрезден 1997)
5. Kartosemiotische und konzeptionelle Aspekte der 90-er Jahre (Dresden 1999)
6. Kartosemiotik in Europa (Verlag TU Dresden 2002)
7. Доісторичні карти України (Verlag TU Dresden 2004, Ko-Autor В.О.Шевченко)
8. Картосемиотика. Толковый мини-словарь. (Verlag TU Dresden 2005, 2008, 2009)
9. Атласная картосемиотика. (Verlag TU Dresden 2006)
10. Nationalatlas Deutschland: Ein kartosemiotisches Porträt (Verlag TU Dresden 2007)
11. Доисторические карты и знаковые системы (Verlag TU Dresden 2009)
12. Картосемиотический анализ экологических атласов (Verlag TU Dresden 2008, Ko-Autor И.Н.Ротанова)
13. 30 Jahre mit und für die Kartosemiotik (Verlag TU Dresden 2011)
14. Картосемиотика и юбиквитные фотоатласы (Дрезден 2014)

### 3. 14 ausgewählte Publikationen (in chronologischer Reihe)

#### Publikationen von Alexander Wolodtschenko



#### Publikationen mit Ko-Autoren

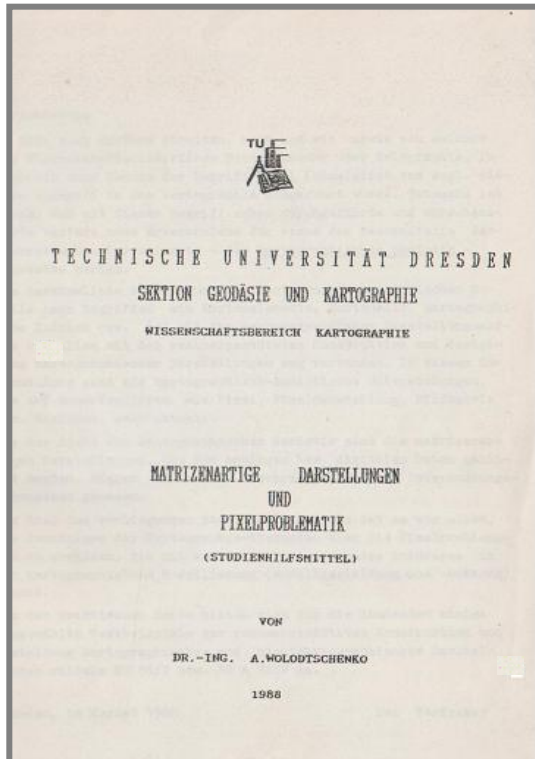


Der Bildatlas „Der Atlas- und Kartosemiotiker Alexander Wolodtschenko und seine Publikationen“ ist ein bibliographisches Dokument, das als eine Mini-Ausstellung konzipiert wurde. Dabei wurden 14 Publikationen des Autors ausgewählt, davon sind 12 vom Autor geschrieben und zwei Arbeiten mit Ko-Autoren - Viktor Schewtschenko und Irina Rotanova.

# 3.1. Matrizenartige Darstellungen und Pixelproblematik (1988)

## Kurzfassung


Das Ziel der vorliegenden Studie ist es vor allem, die Kenntnisse der Kartographie-Studenten über die Pixelproblematik zu ergänzen, die mit vollem Recht zunehmendes Interesse in der kartographischen Modellierung (Modellgestaltung und –nutzung) findet.



## 3.2. Rechnergestützte Konstruktion und Gestaltung von Flächenkartogrammen (1990)

### Kurzfassung

Das Ziel der vorliegenden Studie ist es, die Herstellung von statistischen Karten (Computerkarten) mittels EDVA und Schreibmaschinen speziell für Flächenkartogramme aus kartographisch-semiotischer Sicht zu betrachten. Es werden neue technisch-technologische Aspekte der rechnergestützten Konstruktion und Gestaltung von „Matrixkarten“ dargelegt.



### 3.3. Картоязыковые проблемы и картосемиотика (1993)

#### Аннотация

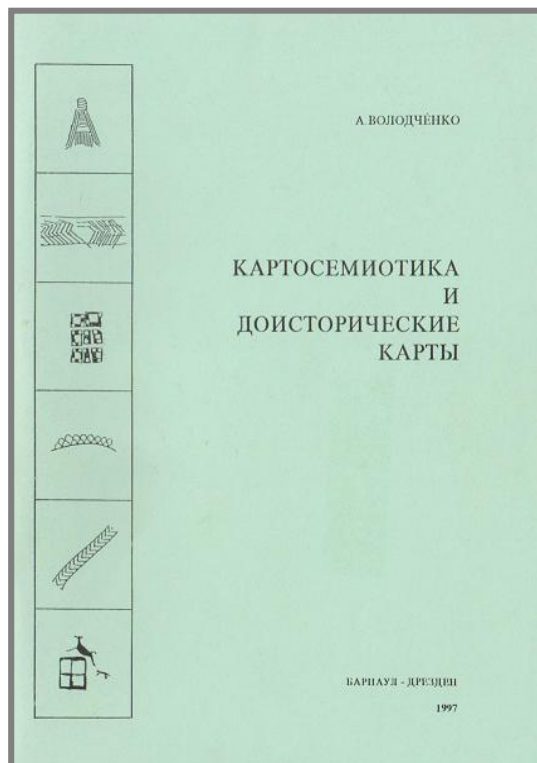
В монографии рассматриваются картоязыковые проблемы с картосемиотических позиций. Изложены новые аспекты относительно пиксельной синтактики карты и графических изображений. Показаны основные направления и тенденции в развитии языка карты. Предназначена для картографов, географов, всех кто интересуется теоретическими вопросами картографии.





## 3.4. Картосемиотика и доисторические карты (1997)

### Аннотация




Монография А.Володченко, известного немецкого картографа-картосемиотика, посвящена семиотическому анализу древних картографических изображений, зарождению и формированию картографических знаковых систем и языка карт. Книга представляет интерес как для специалистов по картосемиотике и истории картографии, так и для всех, кто интересуется вопросами древней культуры человечества. Книга может быть использована также в качестве учебного пособия для студентов ВУЗов с картографической и географической специальностями.

ISBN 57904-0020-5

# 3.5. Kartosemiotische und konzeptionelle Aspekte der 90-er Jahre (1999)


## Kurzfassung



Die Akkumulation von kartosemiotischen Wissens in den 1990-er Jahren ist in verschiedenen Forschungsrichtungen und konzeptionellen Formen verlaufen. Der Autor der Monographie als einer der Teilnehmer und Initiatoren der kartosemiotischen Aktivitäten der 1990-er Jahre hat seine ausgewählten Artikel in drei thematischen Bereichen – Kartensprache und Kartosemiotik; Prähistorische Karten und Kartosemiotik; strukturell-konzeptionelle Aspekte der Kartographie zusammengestellt. Im deutschsprachigen Raum waren ähnliche kartosemiotische Publikationen noch nicht anzutreffen.

## 3.6. Kartosemiotik in Europa (2002)

### Kurzfassung



Die Wurzeln der Kartosemiotik befinden sich in Europa. Hierbei haben die osteuropäischen Kartographen einen wesentlichen Beitrag für die theoretisch-konzeptionelle Forschung der Kartosemiotik geleistet. Leider gibt es keine monographische Arbeit über die europäische Kartosemiotik und ihre Vertreter. Die vorliegende Monographie kann als Bestandteil und Beitrag in der Entwicklung der theoretischen Kartographie des 20. Jahrhunderts fungieren und gleichzeitig einen kartosemiotischen Teil der Geschichte der europäischen Kartographie reflektieren.

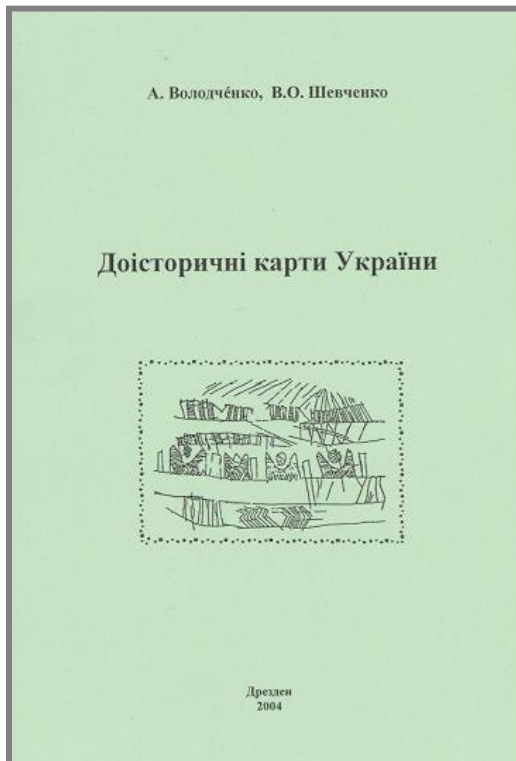
ISBN 3-866005-350-7

## 3.7. Доісторичні карти України (2004)

### Kurzfassung

Die Monographie beschäftigt sich mit einer neuen Thematik der ukrainischen Kartographie – Untersuchungen von prähistorischen Karten. Es werden erste kartenähnliche Darstellungen in der Ukraine analysiert.

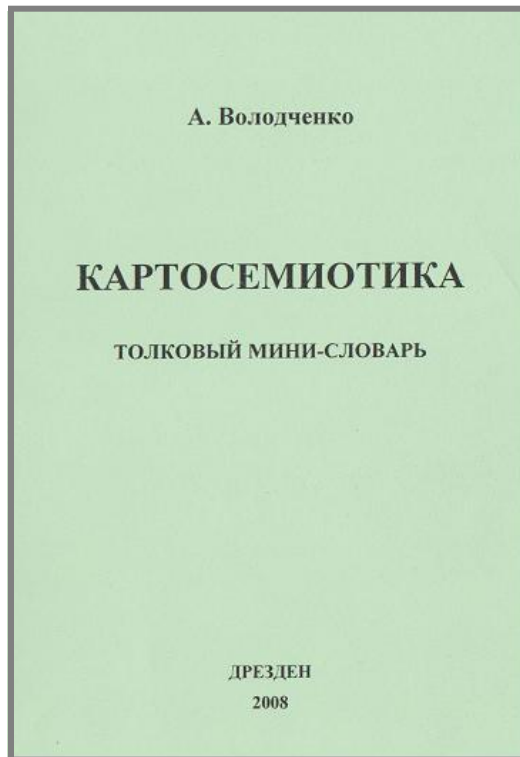
Das Buch richtet sich an Kartographen, Kartosemiotiker, Historiker und alle, die sich für die kartosemiotische Geschichte der Ukraine interessieren.



ISBN 3-866005-454-6

## 3.8. Картосемиотика (2005, 2008, 2009)

### Аннотация



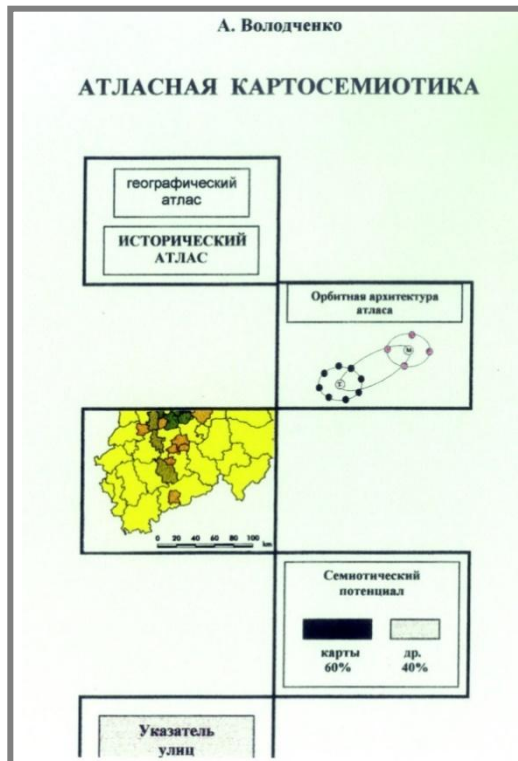
Изданный в 2005 г. толковый мини-словарь “Картосемиотика” отразил актуальность картосемиотической терминологии у картографов и не картографов. Он включает основные термины картосемиотики и картографии.

Третье издание (2009 г.) является электронным изданием и доступно для пользования по адресу:  
[http://meta-carto-semiotics.org/uploads/mcs\\_vol2\\_2009/wolodtschenko\\_eLexikon2009.pdf](http://meta-carto-semiotics.org/uploads/mcs_vol2_2009/wolodtschenko_eLexikon2009.pdf)

ISBN 978-3-86780-075-4

## 3.9. Атласная картосемиотика (2006)

### Аннотация



ISBN 978-3-86005-565-8


Впервые предложены новый раздел картосемиотики и учебная дисциплина – атласная картосемиотика.

Рассмотрены ее ключевые понятия, дефиниции и задачи, а также новая методика исследования аналоговых атласов. Особое внимание уделено тематико-модульному структурированию, количественной оценке информационно-семиотического потенциала атласов, их графической репрезентации и «архитектуре».

Книга посвящена памяти Александра Алексеевича Лютого – географа, картографа и картосемиотика. Для картографов, картосемиотиков и всех кто интересуется атласами и их информационно-семиотическими особенностями.

# 3.10. Nationalatlas Deutschland: Ein kartosemiotisches Porträt (2007)

## Kurzfassung

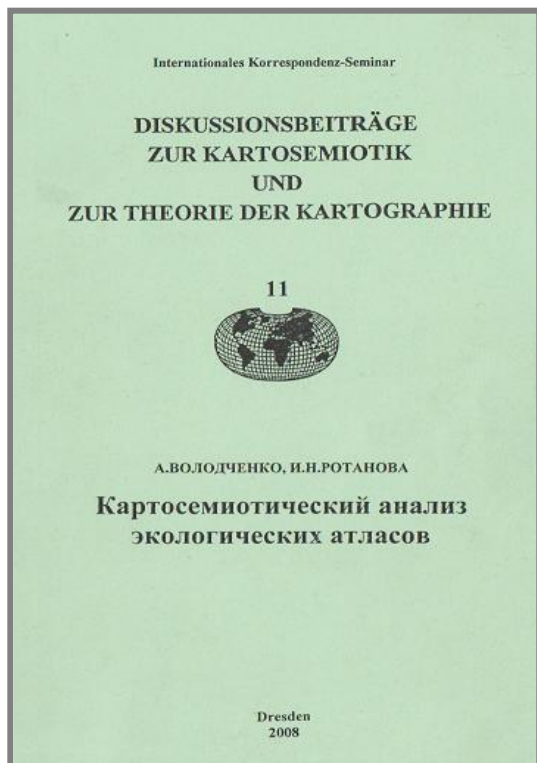


In der vorliegenden Arbeit wird versucht, das kartosemiotische Porträt des Nationalatlas Deutschlands (NAD) als eine kartosemiotische Analyse zu präsentieren. Eine solche Analyse basiert auf einer neuen Methodik in der Kartographie, der themen- und modulbezogenen (T-M) Auswertung und Interpretation von Atlanten. Eine der novativen Seiten der T-M Methodik ist die quantitative Bewertung des semiotischen Potentials der Atlanten. Im Rahmen der Monographie wurden nur einige neue kartographisch-semiotische, struktur-systematische, ontologibezogene und andere Untersuchungsaspekte des Nationalatlas ohne Anspruch auf die Vollständigkeit betrachtet und dargestellt.

ISBN 978-3-86-780-049-5

## 3.11. Картосемиотический анализ экологических атласов (2008)

### Аннотация



Рассмотрены ключевые понятия, дефиниции и задачи, а также новая методика исследования аналоговых экологических атласов. Особое внимание уделено тематико-модульному структурированию, анализу и сравнению экологических атласов, а также количественной оценке их информационно-семиотического потенциала.

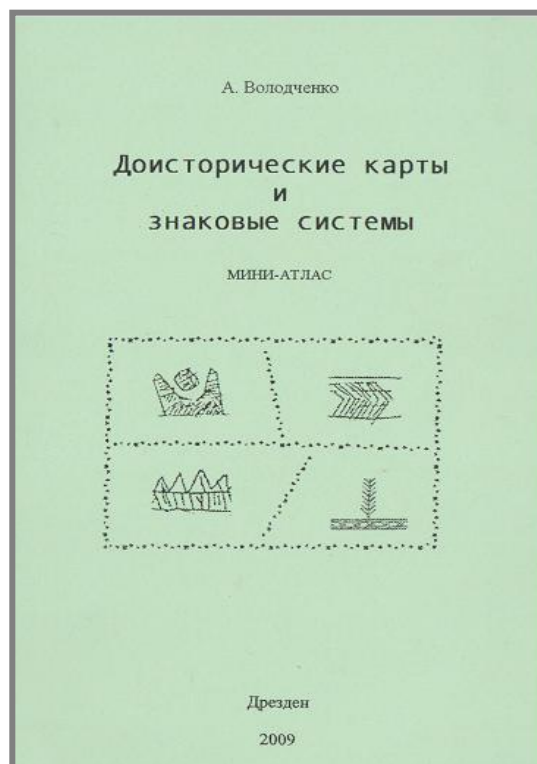
Для картографов, картосемиотиков и всех кто интересуется экологическими атласами и их информационно-семиотическими особенностями.

ISBN 978-3-86780-116-4



## 3.12. Доисторические карты и знаковые системы (2009)

### Аннотация




В атласе представлены отдельные примеры древних карт и фрагменты картосемиотических систем некоторых европейских стран. Для картографов, географов, картосемиотиков и всех кто интересуется семиотическими корнями картографии, тематическими мини-атласами и их информационно-семиотическими особенностями. Третье издание атласа 2015 г. является электронным изданием и доступно для пользования по адресу: <http://rcswww.urz.tu-dresden.de/~wolodt/BILD-ATLAS/2015-Atlas-DK.pdf>

ISBN 978-3-86780-132-4

## 3.13. 30 Jahre mit und für die Kartosemiotik (2011)

### Kurzfassung

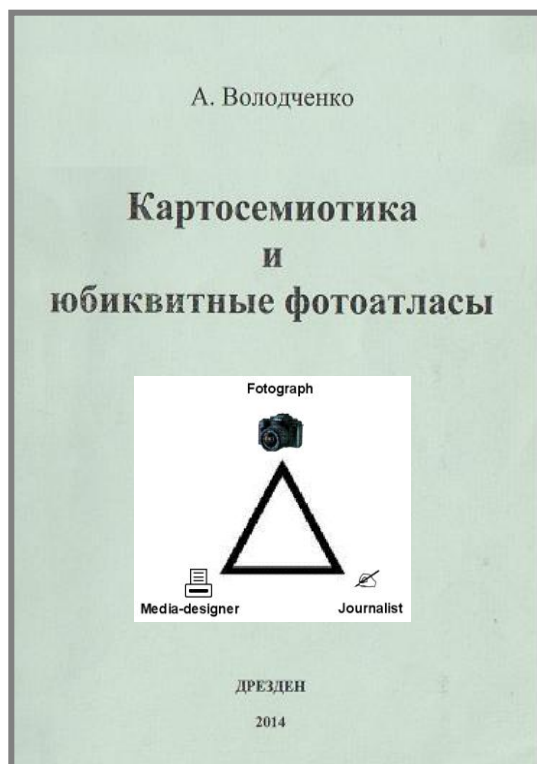


Es werden kartographisch-semiotische Untersuchungen mit ausgewählten Welt-, Europa- und TU Dresden-bezogenen Themen sowie persönliche Erfahrungen des Autors im Zeitraum 1981-2011 dargelegt. Die Monographie richtet sich an Kartosemiotiker, Kartographen, Geographen und alle, die sich für kartographische Semiotik und ihre Nachbardisziplinen interessieren.

ISBN 978-3-86780-283-3

## 3.14. Картосемиотика и юбиквитные фотоатласы (2014)

### Аннотация



Рассмотрены эпохальные изменения в картографии XX-го века, новые тенденции в картосемиотике и формирование образно-картинного атлассирования (или иконического атлассирования) как одного из разделов атласной семиотики.

Особое внимание уделено семиотической «архитектуре», тематико-модульному структурированию и количественной оценке информационно-семиотического потенциала юбиквитных фотоатласов, их графической презентации.

Для атласных дизайнеров, картосемиотиков и всех кто интересуется новыми тенденциями иконического атлассирования, юбиквитными фотоатласами и их информационно-семиотическими особенностями.

## 4. Liste von ausgewählten ubiquitären Bildatlanten

№	Ubiquitäre Atlanten	Jahr/Sprache	Display
1	10 Years of the ICA Commission on Theoretical Cartography (1999-2009)	2009/e	1
2	Доисторические знаки и знаковые системы	2009/r	1
3	Доисторические знаки и знаковые системы	2010/r	1
4	ICA Presidents 1961-2011	2011/d	1
5	11. Semiotischer Weltkongress in Nanjing/China	2012/d	1
6	AutoCarto 2012: selected photo-moments	2012/e	1
7	Приход Архистратига Божия Михаила ... (1991-2011)	2012/r	1
8	ICA Presidents 1961-2011	2013/e	2
9	Bild-Atlas of the Conference/Vilnius, Lithuania	2013/e	1
10	Семинар «Неогеография и Метакартосемиотка/Донецк	2013/r	1
11	Один день в заповеднике «Каменные могилы»	2013/r	2
12	Доісторичні карти України.	2013/u	2
13	7 Interviews in e-journal «Meta-Carto-Semiotics»	2013/d/e	1
14	8 Interviews in e-journal «Meta-Carto-Semiotics»	2013/d/e	1
15	Taskana Terme. Wiedereröffnung 2014	2014/d	1
16	Max Jacob Theater in Hohnstein	2014/d	1
17	XIX Байкальская Всероссийская конференция	2014/r	2
18	Welche Farben dominieren in der Natur am 19.April 2015 in Dresden	2015/d	1
19	Der Russischer Altai in Forschungsprojekten: Mini-Exposition	2015/d	1
20	Foto-Atlas: Spiegelbilder	2015/d	1
21	Имение Е.Р. Дашковой в с. Троицкое	2015/r	1
22	Ausgewählte Katzen-Miniaturen	2015/d	1
23	Доисторические знаки и артефакты	2015/r	1
24	10 картин из семейной коллекции	2015/r	1
25	Sonnenminiaturen (Aus Ischia, Capri und Djerba)	2015/d	1
26	IV Всероссийская конференция. ГИС-системы в здравоохранении	2015/r	1
27	Ein semiotischer Tag in Tartu	2015/d	1
28	Доисторические карты и знаковые системы	2015/r	1
29	Leo Bagrow and St. Petersburg (1898-1918)	2015/e	1
30	Der Atlas- und Kartosemiotiker Alexander Wolodtschenko und seine Publikationen	2015/d	1
31	Ein semiotischer Tag in Passau	2015/d	1
32	Географ Юрий Николаевич Голубчиков и его монографии	2015/r	1

## 5. Über den Autor des Bildatlasses

Alexander Wolodtschenko, Dr. Dr. h.c.: Ehren-Professor der Altai Universität (2000), Gastprofessor der Moskauer Regionalen Universität (2014), Ehren-Dozent der Vilnius Universität (2007), ERASMUS-Dozent der TU Dresden (seit 2005).

35 Jahre Tätigkeit an der Technischen Universität Dresden als wissenschaftlicher Assistent der Sektion Geodäsie und Kartographie (1979-1991) und wissenschaftlicher Mitarbeiter des Institutes für Kartographie (1992-2014).

Chairman der ICA Kommission „Theoretische Kartographie“ (1999-2011).  
Ko-Chairman der Sektion „Öko- und Kartosemiotik“ der Deutschen Gesellschaft für Semiotik (2015).

Autor von über 350 diversen Artikeln, 15 semiotischen Monographien und mehr als drei Dutzend ubiquitären Bildatlanten bzw. Event-Atlanten.  
Ko-Editor der kartosemiotischen Hefereihe (seit 1998, zus. mit Hansgeorg Schlichtmann).

Ko-Editor des e\_journal <meta-carto-semiotics.org> (seit 2008, zus. mit Florian Hruby).

Editor-in-chief des Almanachs „Geokontext“ (seit 2014).