

Атласно-библиографическое портретирование

Географ Юрий Николаевич Голубчиков и его монографии



ДРЕЗДЕН
2015

Оглавление

1. Wikipedia об авторе монографий – Ю.Н. Голубчикове	3
2. Список монографий Юрия Николаевича Голубчикова	4
3. 11 избранных книг	5-15
4. О данном атласе как мини-выставке книг	16-17

1. Wikipedia об авторе монографий – Ю.Н. Голубчикове

Юрий Николаевич Голубчиков (1 января 1953, Львов) — российский учёный-географ, специалист по географии горных и полярных стран и теории глобальных природных катастроф, ведущий научный сотрудник кафедры рекреационной географии и туризма Географического факультета Московского государственного университета им. М. В. Ломоносова.

Кандидат географических наук.

Автор 360 научных и публицистических статей и 10 книг; всего, включая соавторство, написал 31 книгу.

https://ru.wikipedia.org/wiki/Голубчиков,_Юрий_Николаевич


2. Список монографий Юрия Николаевича Голубчикова

1. Природа мира: Горы (М.: Мысль, 1987, 399 с., в соавторстве с Н.А.Гвоздецким)
2. География горных и полярных стран (М.: МГУ, 1996, 304 с.)
3. География человека. (М.: УРСС. 2003, 296 с.)
4. География Чукотского автономного округа. (М.: ДИК, 2004, 320 с.)
5. Глобальные катастрофы в истории цивилизаций. (М.: Вече, 2005, 386 с.)
6. Природные зоны в жизни людей (М.: Чистые пруды, 2005, 32 с.)
7. 10. Исламизация России. Тревожные сценарии будущего. (М.: Вече, 2005, 418 с., в соавторстве с Р. А. Мнацаканяном)
8. Будущее России: четыре сценария. (М.: Агентство «Издательский сервис», 2009. 206 с. в соавторстве с В.Ф. Нестеренко)
9. Катастрофы в истории Земли и человека. (М.: Белый город, 2009, 192 с.)
10. Основы гуманитарной географии (учебное пособие для университетов. М.: Инфра-М, 2011, 368 с. (2-ое изд. 2013 г.)
11. Гуманитарная география в стратегиях выживания человечества. (М.: Диалог культур, 2014, 327 с.)

3-1. Природа мира: Горы (1987) в соавторстве с Н.А.Гвоздецким

Аннотация

Книга известного советского географа Н. А. Гвоздецкого и Ю. Н. Голубчикова — оригинальное издание, первый в советской географической литературе труд о горах всей Земли. Она основана на обобщении обширной отечественной и зарубежной литературы. Используются также материалы собственных исследований и наблюдений обоих авторов. Рассматриваются геолого-тектонические, геоморфологические, климатические, гляциологические и гидрологические особенности горных систем, характеризуются спектры высотной природной зональности и господствующие типы горных ландшафтов, условия жизни населения и хозяйства в горах. Для широкого круга читателей.



3-2. География горных и полярных стран (1996)



ISBN 5-211-03733-7

Аннотация

Книга представляет собой первую в мировой литературе сводку о холодных районах земного шара от экваториальных и тропических высокогорий до полярных тундр и пустынь, от Гималаев и Тибета до Огненной Земли и Антарктиды, от Анд до Гренландии и Новой Земли. Она суммирует результаты многих географических, экологических и гуманитарных исследований современных перигляциальных сред, расположенных между вечными снегами и холодными пределами лесов. Сравнительная характеристика высокогорных и полярных областей производится по географическим поясам в рамках холодных пустынь, тундр, нивальных лугов, криостепей. Большое внимание уделено человеку в его наиболее суровых средах и экологическим последствиям его деятельности. Для специалистов по экологии, географии и истории, а также для студентов и аспирантов географических специальностей.

3-3. География человека (2003)

Аннотация

«География человека» - это первая в нашей стране попытка создания научно- образовательного издания по гуманитарной и историко-культурной географии. Книга возрождает традиции русской антропогеографической школы и привносит в нее достижения зарубежной гуманитарной географии, обретающей все более стабильное место в системах образования различных стран.

География человека вбирает в себя самые разнообразные стороны страноведения, отечествоведения, краеведения, истории географических открытий, географии культур и религий, этнополитической географии, антропогеографии, народоведения, пейзажеведения, североведения. Тем самым география человека соединяет физическую географию с экономической, а их все вместе - с наукой исторической. Книга рисует геодетерминистскую картину географии и истории, что позволяет выявить их взаимозависимость, обозреть человечество в глобальном освещении.



ISBN 5-354-00261-3

3-4. География Чукотского автономного округа (2004)



ISBN 978-5-16-004682-2

Аннотация

Учебное пособие "География Чукотского автономного округа" открывает ряд нового поколения региональных учебников. Особенность учебного пособия заключена в сочетании, применительно к тому или иному разделу, монографии, энциклопедии, литературной хрестоматии, справочника. В виде набранных курсивом выносок в текст введены отрывки из художественных, философских и научных произведений, стихотворения, воспоминания. Пособие снабжено богатым справочным материалом, включающим Топонимический словарь, но главное его богатство заключено в цветных картах. По существу, это своеобразный учебник-атлас о Чукотке. На конкурсе-смотре за 1990-2005 гг. «Региональный учебник» издательского дома «Первое Сентября» учебник занял в 2006 г. 1-ое место и был награжден дипломом первой степени.

3-5. Глобальные катастрофы в истории цивилизаций (2005)



ISBN 5-9533-0442-0

Аннотация

В истории науки существуют две диаметрально противоположные точки зрения относительно тайны зарождения всего сущего.

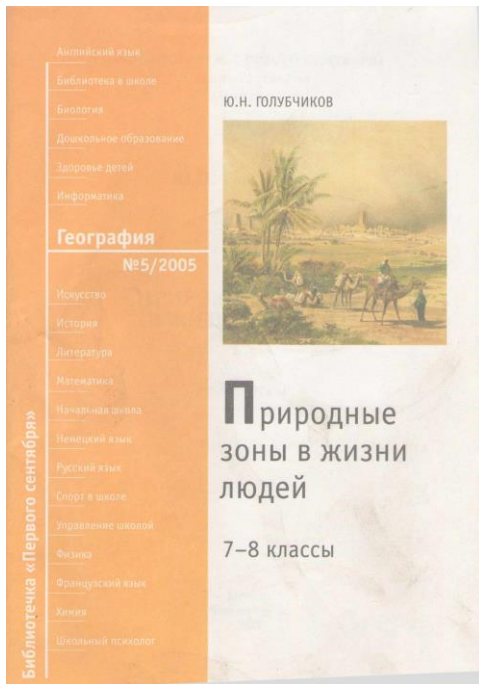
Первая объясняет начало начал глобальными катастрофами, вторая — эволюцией. Так что же верно — эволюционизм или катастрофизм?

Кто мы и откуда? Как появился человек? Для чего вымерли мамонты? Откуда исходит астероидно-кометная угроза? Мог ли океан затопить всю земную сушу? Что делать перед лицом грядущих катастроф? Это вопросы о вечной тайне, но звучать они будут до тех пор пока есть на Земле мыслители.

3-6. Природные зоны в жизни людей (2005)

Аннотация

Психические особенности людей и характер образуемых ими народов в немалой степени предопределены окружающей природной обстановкой. Через природные климатические пояса и зоны рассматривается жизнь человека, его быт и уклад. Раскрывая физическую карту мира как предопределившую этногеографическую карту, книга возрождает традиции русской антропогеографической школы. Адресована брошюра учителям и учащимся средней школы.



ISBN 5-9667-0090-7

3-7. Исламизация России. Тревожные сценарии будущего (2005) в соавторстве с Р. А. Мнацаканяном

Аннотация

Книга посвящена осмыслению сложного процесса взаимодействия и противостояния европейско-христианской и исламской цивилизаций. Борьба между ними длится уже 1300 лет, причем последние 500 лет были ознаменованы победами Европы. Однако в наше время все более утверждается новый исламский мир. Авторы задают правомерный вопрос: способна ли Россия в отдаленном будущем сохранить свою самобытность или ее ждет интеграция в одну из борющихся мировых цивилизаций?




ISBN 5-9533-1026-9

3-8. Будущее России: четыре сценария (2009) в соавторстве с В.Ф. Нестеренко

Аннотация

В научном издании спрогнозированы пути взаимодействия России с иными системообразующими политико-экономическими режимами ведущих стран мира.



ISBN 978-5-98425-015-2

3-9. Катастрофы в истории Земли и человека (2009)



ISBN 978-5-7793-1654-5

Аннотация

Эта книга о тайнах нашего мира. Не школьных, жизнерадостных загадках, а о глубинных тайнах бытия и цели всего существующего. Они будут интересовать вечно, пока есть на земле мыслители. Книга направлена на выработку каждым своей модели мироздания, своего мирозерцания и мировоззрения.

3-10. Основы гуманитарной географии (учебное пособие для университетов. 1-ое изд. 2011, 2-ое изд. 2013 г.)



ISBN 978-5-16-004682-2


Аннотация

Гуманитарная география соединяет науки о Земле с науками о Человеке. Она вбирает в себя самые разнообразные стороны страноведения и землеведения. Тем самым сближает физическую географию с экономической, а их вместе — с науками историческими и культурологическими. На этой высшей ступени интеграции сливаются воедино история с географией, геология с идеологией. В таком сближении и заключена высшая прелесть географической науки. Книга возрождает традиции русской антропогеографической школы, привносит в нее достижения зарубежной гуманитарной географии.

3-11. Гуманитарная география в стратегиях выживания человечества (2014)

Аннотация

Гуманитарная география ведет свое начало от антропогеографии и вбирает в себя разнообразные стороны землеведения, страноведения и краеведения. Она сближает физическую географию с экономической, придает им мировоззренческую глубину, инициирует вектор единства и целостности всей географии. Гуманитарная география может сыграть важную роль в разработке стратегий выживания человечества и они являются важнейшим ее императивом. Одной из главных прикладных задач российской гуманитарной географии является имиджевое продвижение России в мировом информационном пространстве




ISBN 978-5-98425-074-0

4. О данном атласе как мини-выставке книг

Данный библиографический фотоатлас «Географ Юрий Николаевич Голубчиков и его монографии» разрабатывался в русле нового информационно-семиотического тренда и развития «digital iconic atlassing» или образно-картинного атласирования для мобильных устройств типа планшетов и смартфонов.

Концепция фотоатласа как виртуальной мини-выставки включает 11 избранных книг известного московского географа Ю. Н. Голубчикова.

Авторские книги Ю.Н. Голубчикова



Книги, написанные в соавторстве



4. О данном атласе как мини-выставке книг

Мини-фотоатлас как продукт для конкретной группы пользователей отличается от фотоальбома и фотогалереи высокой степенью информационно-семиотической организованности (системность, тематизация, структурность, завершенность, генерализация, селектирование, комбинирование и т.д.). Такие юбиквитные фотоатласы с разнообразной тематикой мини-выставок имеют хороший шанс стать востребованным продуктом в современном информационном обществе. Сочетание юбиквитности (доступность к информации в любое время и в любом месте) и картинно-образного («иконического») мышления принадлежит к новым тенденциям XXI-го века. Юбиквитные фотоатласы (мини-атласы) формируют такие тенденции и новую юбиквитно-информационную культуру. Данный атлас реализуется как юбиквитный атлас, библиографический продукт /документ, мини-экспозиция избранных книг, аккумуляция географических знаний, популяризация научных идей и т.д.

Инициатор и издатель данного атласа – А.Володченко, гл. редактор альманаха «Геоконтекст» и соредатор журнала <meta-carto-semiotics>