

ФОТОАТЛАС
А.Володченко, Е.Еремченко

**XIX Байкальская Всероссийская
конференция
2014**

1

**XIX Байкальская Всероссийская конференция
(Байкальская сессия)**

ФОТОАТЛАС

А.Володченко, Е.Еремченко



XIX Байкальская Всероссийская конференция 2014

2

**Володченко, А., Еремченко, Е. Фотоатлас.
«XIX Байкальская Всероссийская конференция:
Информационные и математические технологии в науке
и управлении».
Дрезден, 2014, 30с.**

**Событийно-иллюстративный фотоатлас (бильд-атлас)
как двухдисплейный концепт для мобильных устройств-
планшетов и смартфонов документирует Байкальскую
сессию XIX Всероссийской конференции «Информационные
и математические технологии в науке и
управлении (ИМТ-2014)».
Предназначен всем, кто интересуется тематическими
юбиквитными атласами.**

ФОТОАТЛАС
А.Володченко, Е.Еремченко

**XIX Байкальская Всероссийская
конференция
2014**

3

Байкальская сессия

30 июня – 7 июля, 2014г.



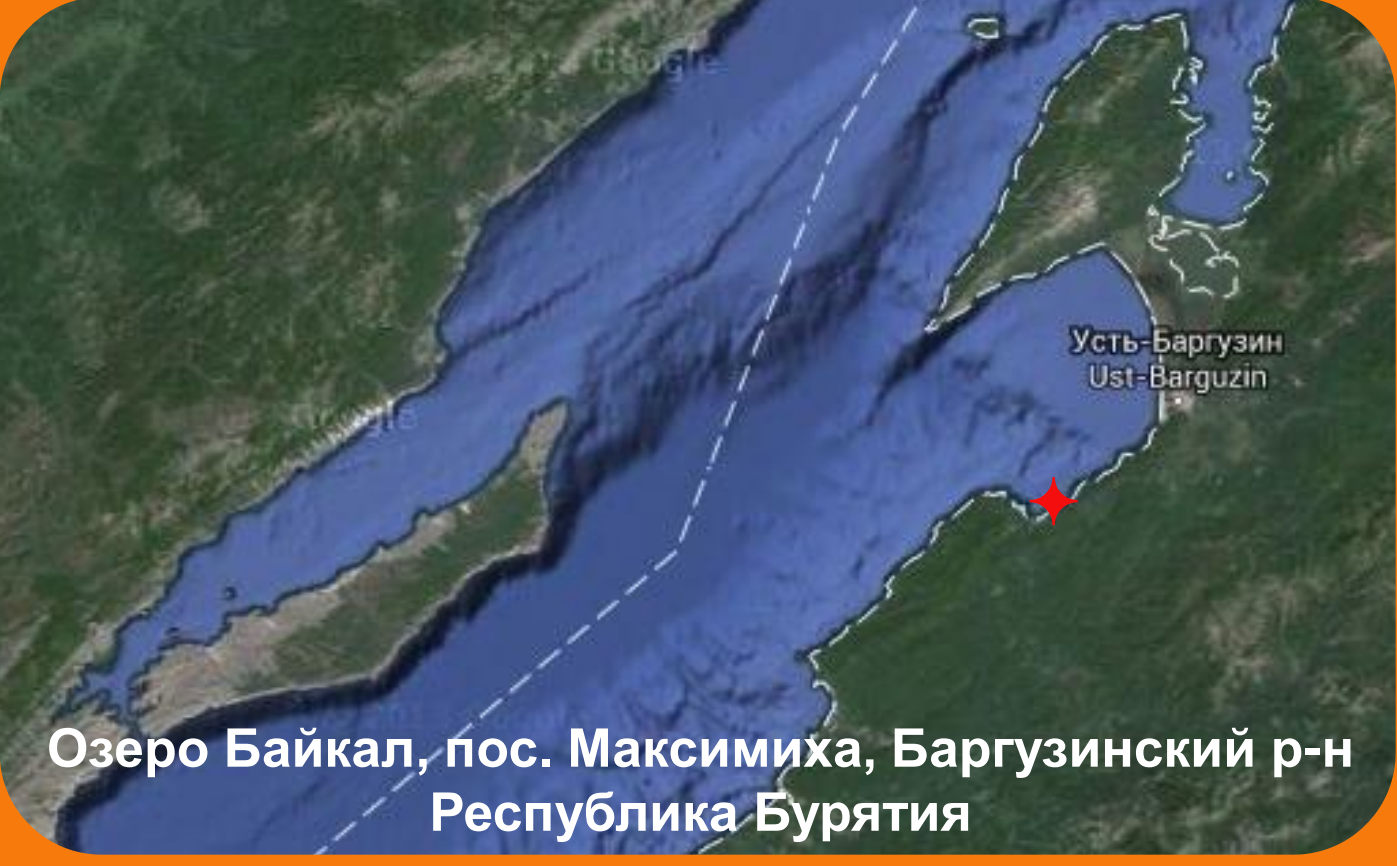
**Озеро Байкал, пос. Максимиха, Баргузинский р-н
Республика Бурятия**

ФОТОАТЛАС

А.Володченко, Е.Еремченко


ХІХ Байкальская Всероссийская конференция 2014

4



Озеро Байкал, пос. Максимиха, Баргузинский р-н
Республика Бурятия

Усть-Баргузин
Ust-Barguzin



ФОТОАТЛАС

А.Володченко, Е.Еремченко

XIX Байкальская Всероссийская конференция 2014

5

ОГЛАВЛЕНИЕ

1. Введение	6
2. О конференции ИМТ-2014	7
3. Церемонии/процедуры и сессии	8
4. Культурная программа	15
5. Фотосюжеты участников конференции	21
6. Вместо заключения	28
7. Список авторов слайдов	29
8. Список авторов фотосюжетов	29
Приложения 1 и 2	30
Приложение 3	31

1. Введение

Образно-картинный атлас «XIX Байкальская Всероссийская конференция: Информационные и математические технологии в науке и управлении» документирует работу конференции на турбазе «Кумуткан», туристические экскурсии в Забайкальский национальный парк, посещение этнологического парка-музея и Иволгинского дацана «Хамбын Хурээ». Особое место в атласе занимают выборочные фото-сюжеты, сделанные участниками конференции.

6



Турбаза «Кумуткан»



**ИНФОРМАЦИОННЫЕ
И МАТЕМАТИЧЕСКИЕ
ТЕХНОЛОГИИ В НАУКЕ
И УПРАВЛЕНИИ**

7

Под эгидой Л.В. Массель (Институт систем энергетики им. Л.А.Мелентьева СО РАН и ИрГТУ) традиционная XIX Байкальская Всероссийская конференция (включала школу-семинар научной молодежи), проводилась с 30 июня по 7 июля 2014 г. на озере Байкал, на турбазе «Кумуткан», республика Бурятия. Основные направления работы конференции: информационное и семантическое моделирование, облачные вычисления, интеллектуальные вычисления, кибербезопасность и др. Впервые работала секция неогео-семиотического моделирования.

3. Церемонии/процедуры и сессии

«XIX Байкальская Всероссийская конференция» включала «линейки» открытия и закрытия конференции (с поднятием и спуском флага), между которыми проходили сессии и др. мероприятия.

Конференция включала 9 секций с пленарными (8) и секционными (50) докладами, круглые столы (4) и один crash-course.

8



Л.В. Массель представляет оргкомитет конференции

3. Церемонии/процедуры и сессии

- 1. Секция «Интеллектуальные и информационные технологии»**
- 2. Секция «Информационно-аналитическое обеспечение ситуационных центров»**
- 3. Секция «Кибербезопасность»**
- 4. Секция «Технологии и программные средства поддержки принятия решений»**
- 5. Секция «Семиотика и картография»**
- 6. Секция «Информационные технологии в образовании»**
- 7. Секция «Математические методы и модели»**
- 8. Секция «Онтологическое моделирование»**
- 9. Секция «Информационные системы и программные комплексы»**

9



Л.В. Массель открывает конференцию

3. Церемонии/процедуры и сессии



Мельников А.В.
1. и 4. секции



Марков А.С.
3. секция



Филимонов В.А.
2. секция



Володченко А.С.
5. секция

10



Аршинский Л.В.
6. секция



Загорулько Ю.А.
8. секция



Колесникова С.И.
7. секция



Боргест Н.М.
9. секция

Руководители секций

3. Церемонии/процедуры и сессии



11



После сессий

3. Церемонии/процедуры и сессии



12



Поднятие и спуск флага

3. Церемонии/процедуры и сессии



13



После сессий

3. Церемонии/процедуры и сессии



14



Праздничный ужин

3. Церемонии/процедуры и сессии



У костра

15



Участники конференции

4. Культурная программа

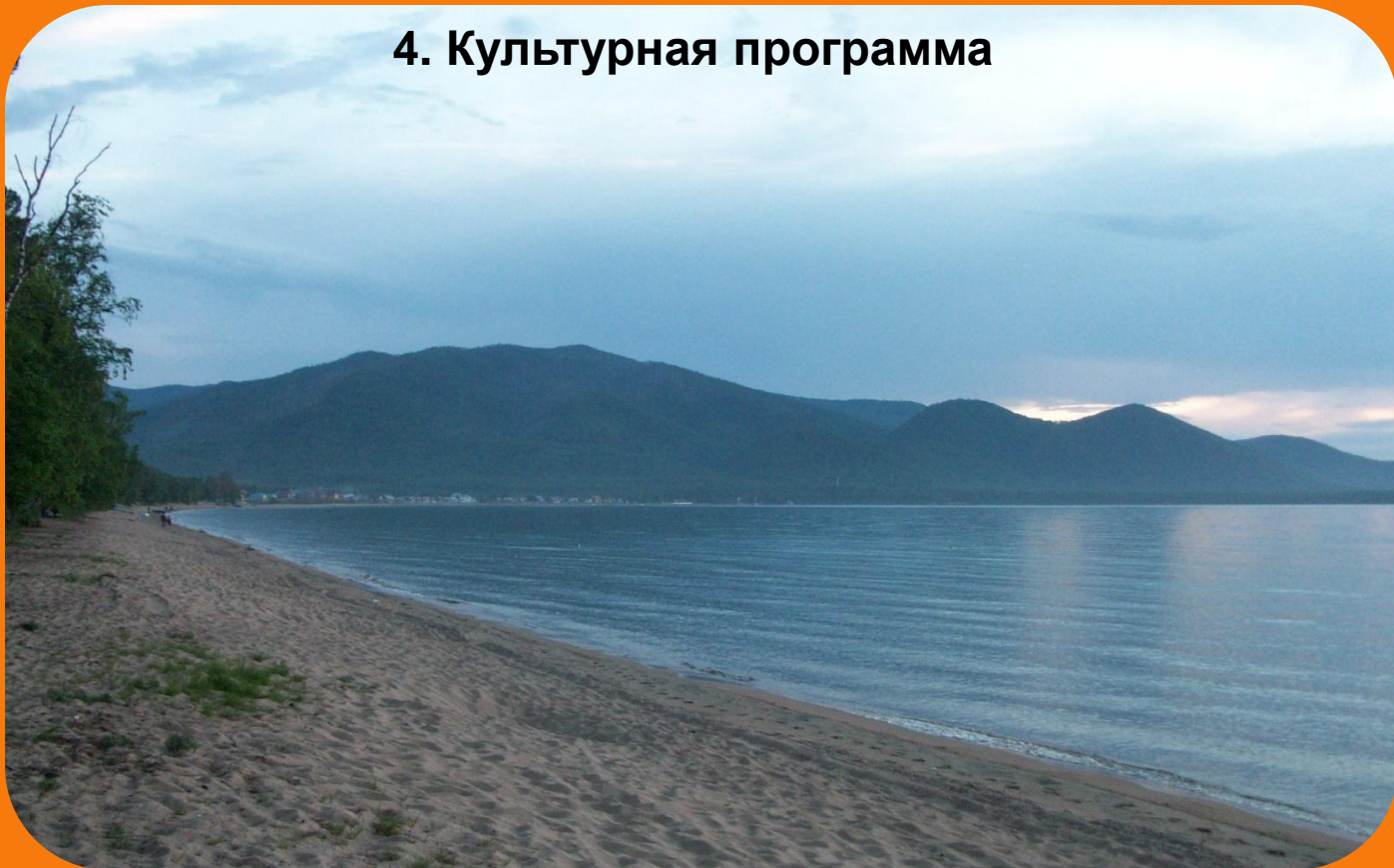


16



Посещение этнологического парка-музея

4. Культурная программа



17



Экскурсия по Баргузинскому заливу

4. Культурная программа




18



Забайкальский национальный парк

4. Культурная программа



19



Экскурсия по Чивыркуйскому заливу

4. Культурная программа



20



Экскурсия на п-ов Святой Нос

4. Культурная программа



21



Иволгинский дацан «Хамбын Хурээ»

4. Культурная программа



22



Иволгинский дацан «Хамбын Хурээ»

5. Фотосюжеты участников конференции




23



П-ов Святой Нос

5. Фотосюжеты участников конференции



24



«10 ключевых трендов»

5. Фотосюжеты участников конференции




Учитель и ученик

25



Елена Иванова с дочерью

5. Фотосюжеты участников конференции



У горячих источников

26



Горячий источник +32 С

5. Фотосюжеты участников конференции



Байкал вечером

27



«Доска объявлений»

6. Вместо заключения

Данный фотоатлас (включает базисный атлас и три приложения) документирует работу XIX-ой Байкальской Всероссийской конференции и дополняет наш проект междисциплинарного сотрудничества неогеографии и атласной семиотики по созданию юбиквитных атласов. Проект разрабатывается в русле нового семиотико-информационного тренда «Iconic Atlassing» или образно-картинного атлассирования на базе современных мобильных устройств-планшетов и двухдисплейных смартфонов, которые еще ждут своего внедрения. Мы благодарны авторам за фотографии и другую документацию. Все замечания и пожелания будут приняты с благодарностью.

А. Володченко и Е. Ерёмченко

Июль, 2014г.

28

До новых встреч на Байкале



Список авторов слайдов

А.Володченко, слайды: 1, 2, 3, 4(верх), 5, 6, 8, 9, 11-14,
16-19, 21, 22, 28(низ), 30

А.Володченко/ Е.Еремченко, слайд: 10

Е.Еремченко, слайды: 15, 20,

ИрГТ, слайд: 7(верх)

Google Maps, слайд: 4(низ)

29

Список авторов фотосюжетов (слайды 23-27)

Слайд 23: Е.Еремченко (верх)
Ю.Загорулько (низ)

Слайд 24: Ю.Загорулько

Слайд 25: Ю.Загорулько (верх)
А.Володченко (низ)

Слайд 26: Ю.Загорулько (верх)
Е.Еремченко (низ)

Слайд 27: Ю.Загорулько (верх)
А. А.Володченко (низ)

ФОТОАТЛАС

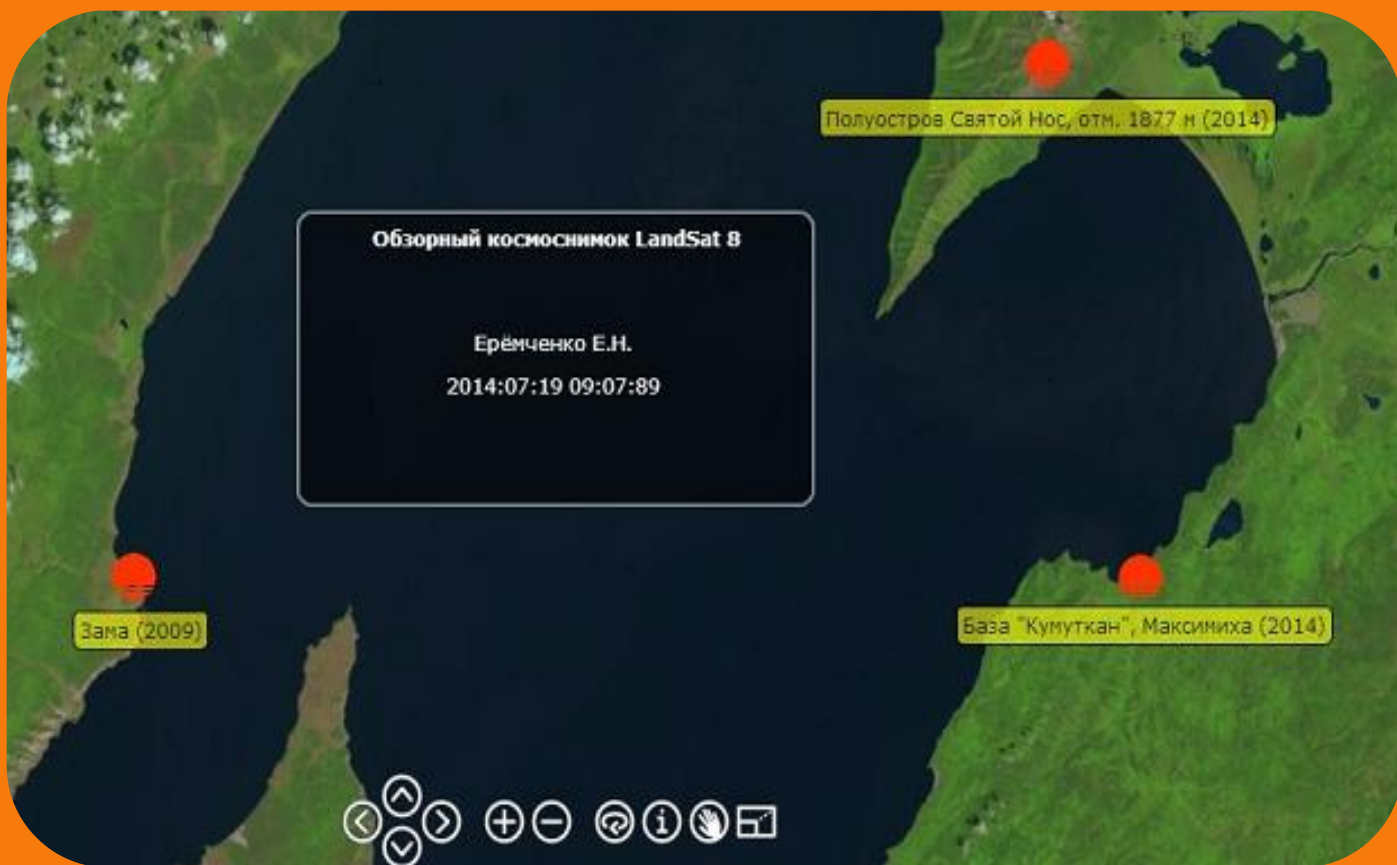
А.Володченко, Е.Еремченко

Приложение 1 Круговые панорамы

http://www.neogeography.ru/conferences/baikal2014/panorams/baikal_2014_1.html

XIX Байкальская Всероссийская конференция 2014

30



ФОТОАТЛАС
А.Володченко, Е.Еремченко

Приложение 2

**XIX Байкальская Всероссийская
конференция
2014**

31

Приложение 2
фото-хронология конференции

<http://www.neogeography.ru/conferences/baikal2014/>

ФОТОАТЛАС

А.Володченко, Е.Еремченко

Приложение 3
“Авторские фото-альбомы”



XIX Байкальская Всероссийская
конференция
2014

32

Приложение 3
“Авторские фото-альбомы”

<http://rcswww.urz.tu-dresden.de/~wolodt/ATLAS/A1>

1. Аршинский Л.В.
2. Володченко А.С.
3. Еремченко Е.Е.
4. Загорулько Ю.А.
5. Филимонов В.А.