

А.Володченко

Иллюстративный атлас
Семинар «Неогеография и Метакартосемиотика:
Знаковый мир Приазовья»



Донецк/Седово/Каменные Могилы
16-18 мая 2013 г.

ОГЛАВЛЕНИЕ

Введение	3
Донецкий Институт Туристического Бизнеса	4
Археологический музей Донецкого Национального Университета	8
Заповедник «Каменные Могилы»	11
Ландшафтный парк «Меотида»	20
Спонсоры	26
Список авторов фотографий	27
Об авторе проекта	28

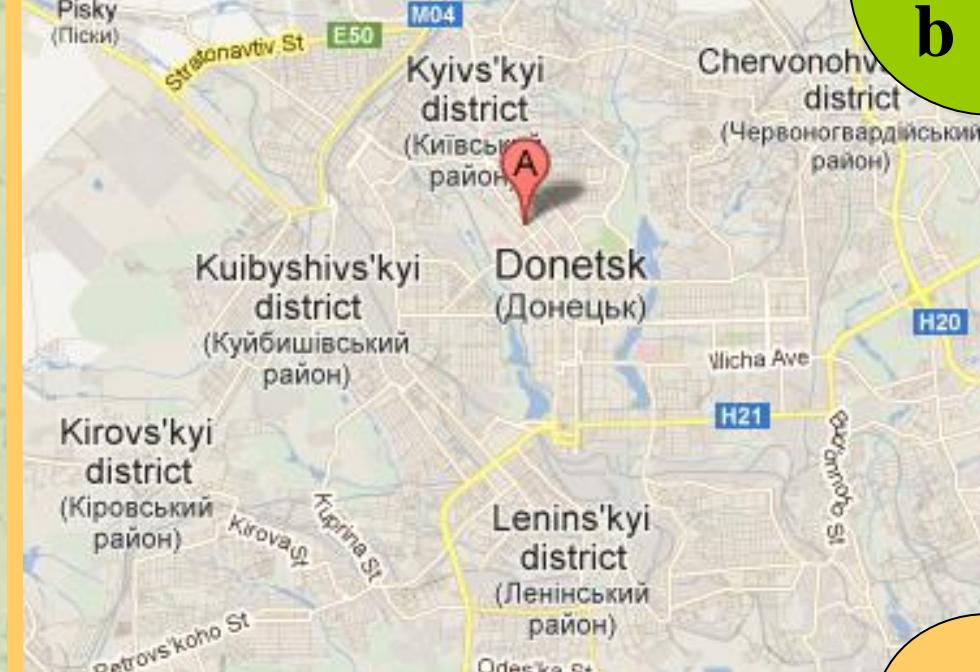
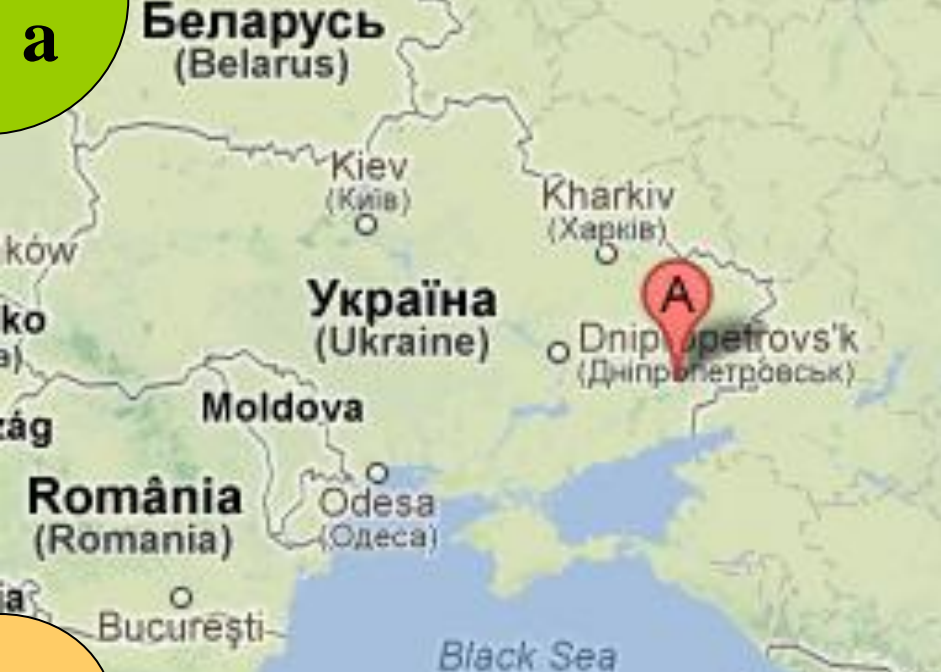
ВВЕДЕНИЕ

Иллюстративный атлас по материалам семинара «Неогеография и Метакартосемиотика: Знаковый мир Приазовья» продолжает авторскую серию Бильд-атласов для конференций:

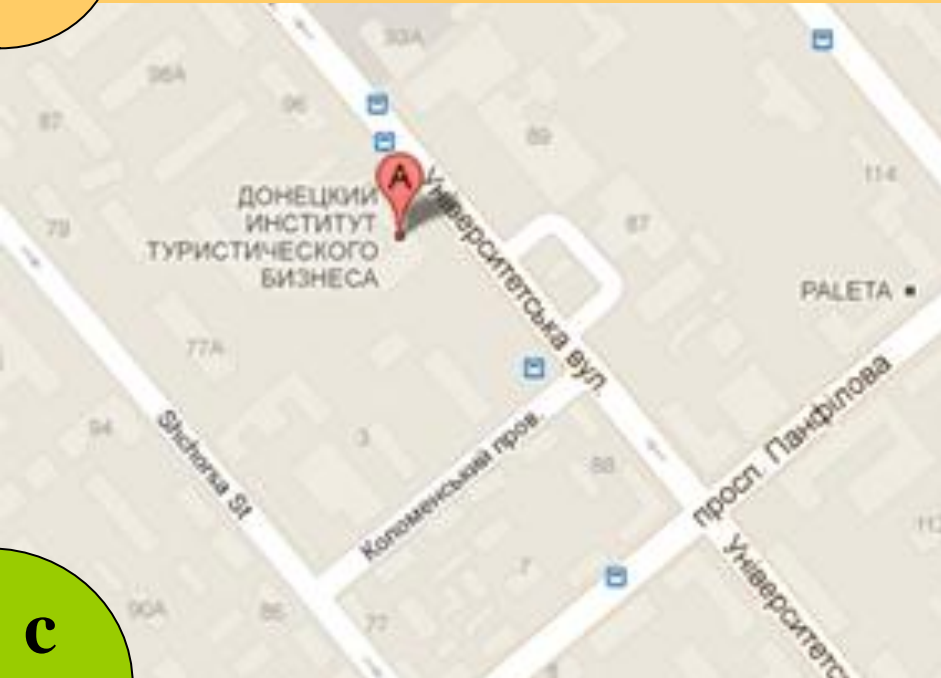
- 11. Semiotischer Weltkongress 2012 in Nanjing, China;**
- AutoCarto 2012: selected photo-moments.**

Атлас документирует посещение археологического музея в Донецком национальном университете , участие в студенческой конференции «Сакральный туризм» в Донецком институте туристического бизнеса и две сессии семинара: в заповеднике «Каменные Могилы» и в ландшафтном парке «Меотида».

Данный проект разрабатывается в русле нового семиотико-информационно-технологического тренда и развития «Iconic Atlassing» или образно-картинного атлассирования.



4 **Донецкий Институт Туристического Бизнеса** **4**





5

На студенческой конференции «Сакральный туризм»

5



с

d

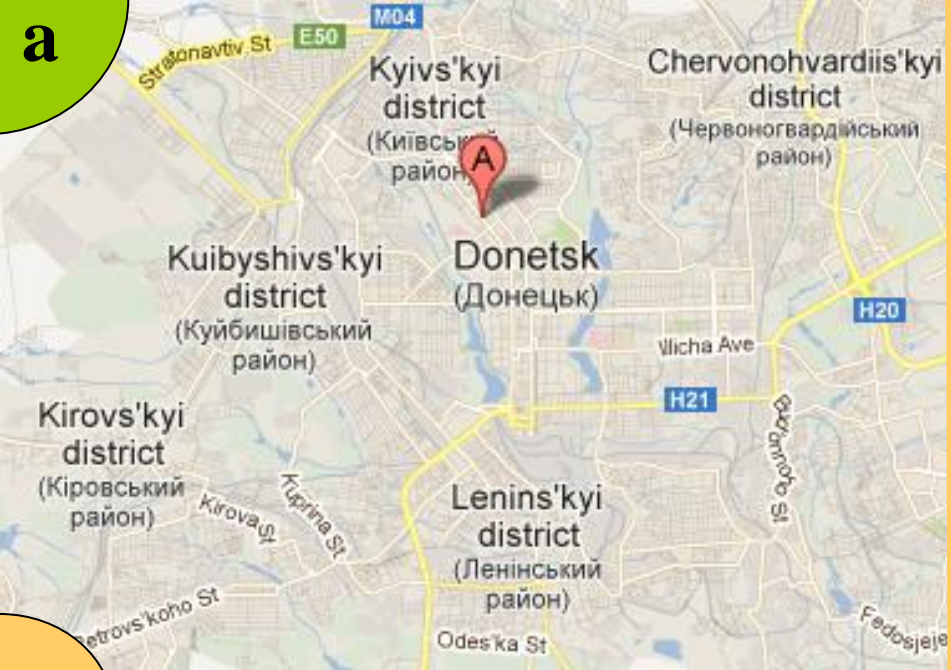


Донецкий Институт Туристического Бизнеса, на конференции

ДОНЕЦКИЙ ИНСТИТУТ ТУРИСТИЧЕСКОГО БИЗНЕСА



Донецкий Институт Туристического Бизнеса, участники семинара



8 Археологический музей Донецкого Национального университета **8**





9 Археологический музей Донецкого Национального университета **9**



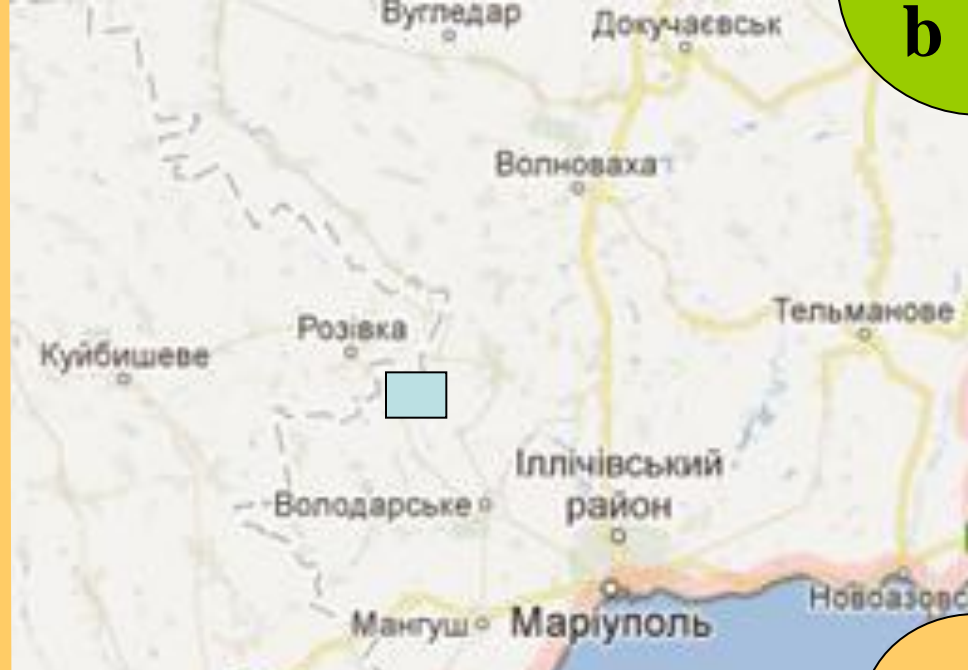


10 Археологический музей Донецкого Национального университета **10**





a



b

11

Заповідник «Каменні Могили» в Google Maps

11



c



d

12

12



Заповедник «Каменные Могилы» 17 мая 2013 г.



13

Заповедник «Каменные Могилы»

13





14


Заповедник «Каменные Могилы»



14



с





d



15


«Каменные бабы» в заповеднике

15



а**б****16**

В.А.Сиренко проводит экскурсию в заповеднике

16**с****д**



17

В.А.Сиренко проводит экскурсию в заповеднике

17



с

d



18



b

Сессия в заповеднике 17 мая

18



c



d

19

Участники сессии в заповеднике «Каменные Могилы»

19



20



20

Ландшафтний парк «Меотида»

а



б



21

Ландшафтный парк «Меотида»

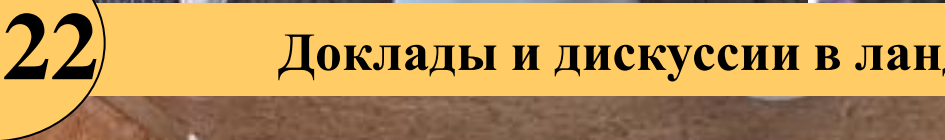
21



с




д



Доклады и дискуссии в ландшафтном парке «Меотида»



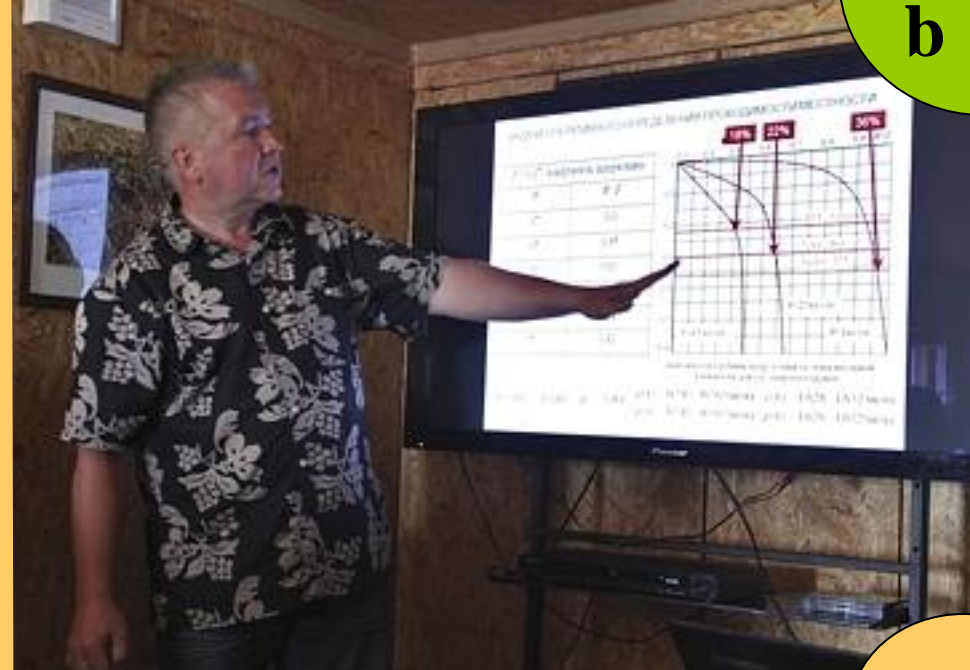


23

Доклады и дискуссии в ландшафтном парке «Меотида»

23





24 Доклады и дискуссии в ландшафтном парке «Меотида» **24**



25



25

Ландшафтный парк «Меотида», участники семинара



НЕОГЕОГРАФИЯ

группа



Донецкий Институт Туристического Бизнеса

Ландшафтный парк «Меотида»

Заповедник «Каменные Могилы»

Спонсоры семинара

**А.Володченко, слайды: 5a/b/d, 6, 8c, 9c, 10b/c/d, 11a, 12, 13,
14b/d, 15, 16, 18a/c, 19, 20, 21b/c**

Ю.Голубчиков, слайды: 5c, 9b/d

**Е.Еремченко, слайды: 8d, 9a/, 10a, 14a/c, 17c/d, 18b/d, 22, 23,
24, 25**

А.Ковалев, слайды: 7, 21d

Э. Лебезова, слайды: 17a/b

Google Maps, слайды: 1, 4, 8a/b, 11b/c/d, 21a



Александр Володченко (dr. dr.h.c.), выпускник Санкт-Петербургского университета, кафедра картографии и геодезии (1974 г.); был председателем ИСА-комиссии по теоретической картографии (1999-2003, 2003-2007 и 2007-2011 гг.).

Соредактор журнала <meta-carto-semiotics.org> с 2008 г. (вместе с F.Hruby) и картосемиотического сборника с 1998 г. (вместе с H.Schlichtmann).

Автор 15 карто-семиотических монографий, 10 проектов по Бильд-атласам и более 300 статей.