

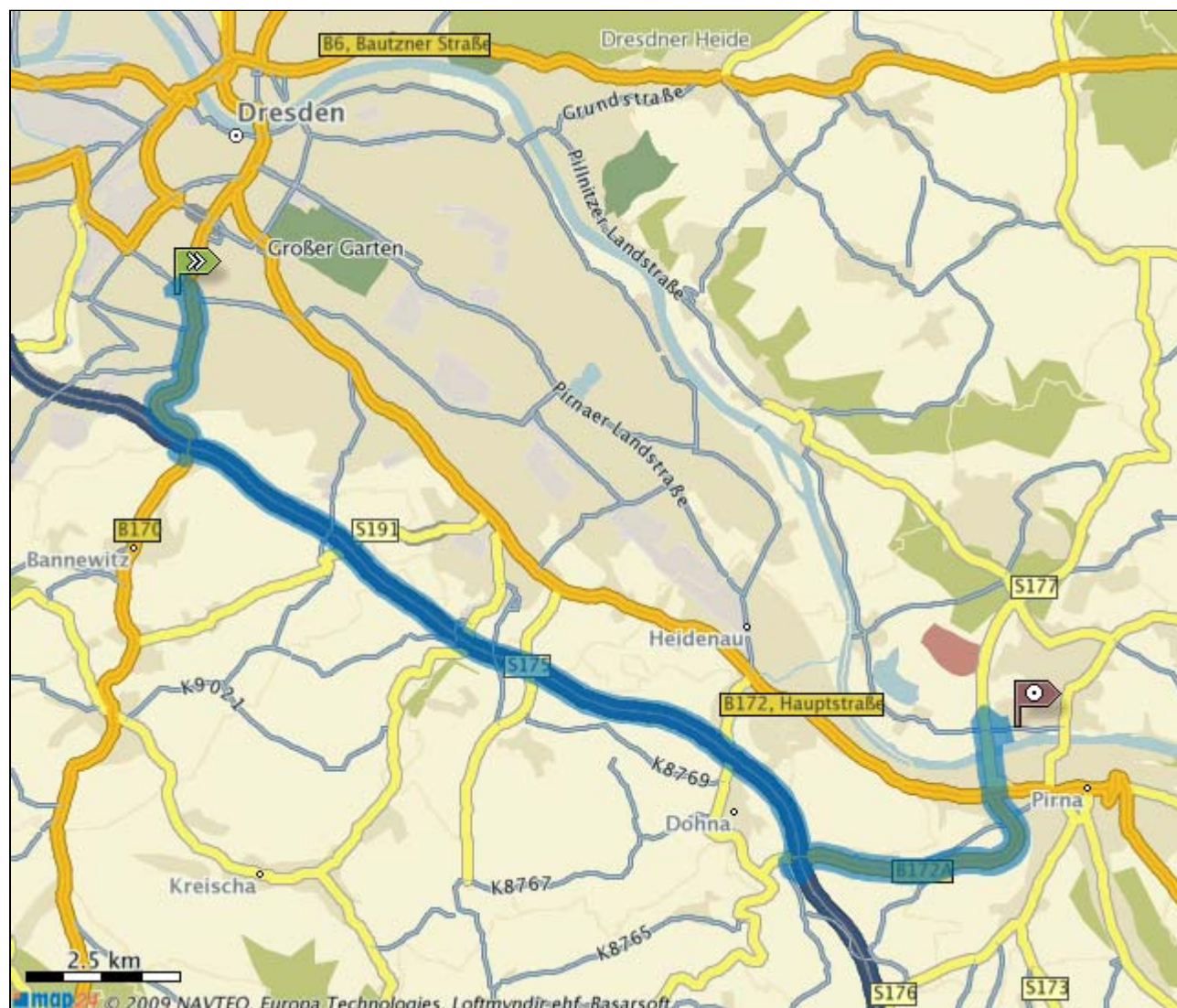















### Routenzusammenfassung

	Strecke	Dauer
 <b>01069 Dresden,</b> George-Bähr-Straße 1		0 min
 <b>01796 Pirna,</b> Pratzschwitzer Straße 15	23,76 km	24 min





Ihre Notizen





	Beschreibung	Stadt	Strecke
	1. Sie starten in der <b>George-Bähr-Straße</b> in <b>Dresden</b> und fahren 15 m in Richtung Hettnerstraße.	Dresden	15 m
	2. Verlassen Sie die <b>George-Bähr-Straße</b> und biegen rechts in die <b>Hettnerstraße</b> ein. Folgen Sie dem Straßenverlauf für 170 m.	Dresden	185 m
	3. Verlassen Sie die <b>Hettnerstraße</b> und biegen rechts in den <b>Nürnberger Platz</b> ein. Folgen Sie dem Straßenverlauf für 40 m.	Dresden	225 m
	4. Verlassen Sie den <b>Nürnberger Platz</b> und biegen rechts in die <b>Nürnberger Straße</b> ein. Folgen Sie dem Straßenverlauf für 264 m.	Dresden	489 m
	5. Verlassen Sie die <b>Nürnberger Straße</b> und biegen rechts in die <b>Bergstraße (B170)</b> ein. Folgen Sie dem Straßenverlauf für 2.84 km.	Dresden	3,33 km
	6. Sie verlassen <b>Dresden</b> .	Dresden	3,33 km
	7. Verlassen Sie die <b>Bergstraße (B170)</b> und fahren weiter geradeaus auf die <b>Innsbrucker Straße (B170)</b> . Folgen Sie dem Straßenverlauf für 355 m.		3,68 km
	8. Verlassen Sie die <b>Innsbrucker Straße (B170)</b> und fahren <b>an der Anschlußstelle (3) Dresden-Südvorstadt</b> auf die <b>A17</b> in Richtung <b>Prag, Praha, Pirna, A17</b> . Folgen Sie der A17 für 12.94 km.		16,62 km
	9. Verlassen Sie die <b>A17 an der Anschlußstelle Pirna</b> in Richtung <b>Pirna, Dohna, Glashütte, Bad Schandau, B172</b> und fahren auf die <b>B172A</b> . Folgen Sie dem Straßenverlauf für 4.42 km.		21,05 km
	10. Sie passieren jetzt die Ortseinfahrt von <b>Pirna</b> .	Pirna	21,05 km
	11. Bleiben Sie auf der <b>B172A</b> und folgen Sie dem Straßenverlauf für 740 m.	Pirna	21,79 km



	Beschreibung	Stadt	Strecke
	12. Verlassen Sie die <b>B172A</b> und fahren weiter geradeaus auf die <b>Sachsenbrücke (S177)</b> . Folgen Sie dem Straßenverlauf für 1.22 km.	Pirna	23,01 km
	13. Sie verlassen <b>Pirna</b> .	Pirna	23,01 km
	14. Verlassen Sie die <b>Sachsenbrücke (S177)</b> und biegen halb rechts in die <b>Pratzschwitzer Straße (K8774)</b> ein. Folgen Sie dem Straßenverlauf für 752 m.		23,76 km
	15. Sie sind nach 23.76 km und 23 min an Ihrem Fahrtziel, der <b>Pratzschwitzer Straße (K8774)</b> angekommen.		23,76 km